

МИНИСТЕРСТВО ПРОСВЕЩЕНИЯ РОССИЙСКОЙ ФЕДЕРАЦИИ


Министерство просвещения и воспитания Ульяновской области

**Муниципальное образование «Николаевский район» Ульяновской
области**

МБОУ Татарско-Сайманская СШ

РАССМОТРЕНО


на заседании ШМО
учителей естественно-
научного цикла учитель
географии

 Булатова Г.Р.

Протокол №1 от «28» 08
2023 г.

СОГЛАСОВАНО


Заместитель директора по
УВР

 Иванова Н.И.
Протокол №1 от «28» 08
2023 г.

УТВЕРЖДЕНО

И.о. директора школы

 Измайлова Т.С.
Приказ №136 от «28» 08
2023 г.



РАБОЧАЯ ПРОГРАММА

(ID 3560689)

учебного предмета «География»

для обучающихся 5 – 6 классов

на 2023-2024 учебный год

Составитель: Булатова Гульсиня Ряшитовна
учитель географии

С Тат. Сайман 2023

ПОЯСНИТЕЛЬНАЯ ЗАПИСКА

Программа по географии составлена на основе требований к результатам освоения ООП ООО, представленных в ФГОС ООО, а также на основе характеристики планируемых результатов духовно-нравственного развития, воспитания и социализации обучающихся, представленной в федеральной рабочей программе воспитания и подлежит непосредственному применению при реализации обязательной части образовательной программы основного общего образования.

Программа по географии отражает основные требования ФГОС ООО к личностным, метапредметным и предметным результатам освоения образовательных программ.

Программа по географии даёт представление о целях обучения, воспитания и развития обучающихся средствами учебного предмета, устанавливает обязательное предметное содержание, предусматривает распределение его по классам и структурирование его по разделам и темам курса, даёт распределение учебных часов по тематическим разделам курса и последовательность их изучения с учётом межпредметных и внутрипредметных связей, логики учебного процесса, возрастных особенностей обучающихся; определяет возможности предмета для реализации требований к результатам освоения программы основного общего образования, требований к результатам обучения географии, а также основных видов деятельности обучающихся.

ОБЩАЯ ХАРАКТЕРИСТИКА УЧЕБНОГО ПРЕДМЕТА «ГЕОГРАФИЯ»

География в основной школе — предмет, формирующий у обучающихся систему комплексных социально ориентированных знаний о Земле как планете людей, об основных закономерностях развития природы, о размещении населения и хозяйства, об особенностях и о динамике основных природных, экологических и социально-экономических процессов, о проблемах взаимодействия природы и общества, географических подходах к устойчивому развитию территорий.

Содержание курса географии в основной школе является базой для реализации краеведческого подхода в обучении, изучения географических закономерностей, теорий, законов и гипотез в старшей школе, базовым звеном в системе непрерывного географического образования, основой для последующей уровневой дифференциации.

ЦЕЛИ ИЗУЧЕНИЯ УЧЕБНОГО ПРЕДМЕТА «ГЕОГРАФИЯ»

Изучение географии в общем образовании направлено на достижение следующих целей:

1) воспитание чувства патриотизма, любви к своей стране, малой родине, взаимопонимания с другими народами на основе формирования целостного географического образа России, ценностных ориентаций личности;

2) развитие познавательных интересов, интеллектуальных и творческих способностей в процессе наблюдений за состоянием окружающей среды, решения географических задач, проблем повседневной жизни с использованием географических знаний, самостоятельного приобретения новых знаний;

3) воспитание экологической культуры, соответствующей современному уровню геоэкологического мышления на основе освоения знаний о взаимосвязях в ПК, об основных географических особенностях природы, населения и хозяйства России и мира, своей местности, о способах сохранения окружающей среды и рационального использования природных ресурсов;

4) формирование способности поиска и применения различных источников географической информации, в том числе ресурсов Интернета, для описания,

характеристики, объяснения и оценки разнообразных географических явлений и процессов, жизненных ситуаций;

5) формирование комплекса практико-ориентированных географических знаний и умений, необходимых для развития навыков их использования при решении проблем различной сложности в повседневной жизни на основе краеведческого материала, осмысления сущности происходящих в жизни процессов и явлений в современном поликультурном, полиэтничном и многоконфессиональном мире;

6) формирование географических знаний и умений, необходимых для продолжения образования по направлениям подготовки (специальностям), требующим наличия серьёзной базы географических знаний.

МЕСТО УЧЕБНОГО ПРЕДМЕТА «ГЕОГРАФИЯ» В УЧЕБНОМ ПЛАНЕ

В системе общего образования «География» признана обязательным учебным предметом, который входит в состав предметной области «Общественно-научные предметы».

Освоение содержания курса «География» в основной школе происходит с опорой на географические знания и умения, сформированные ранее в курсе «Окружающий мир».

Учебным планом на изучение географии отводится 272 часа: по одному часу в неделю в 5 и 6 классах и по 2 часа в 7, 8 и 9 классах.

СОДЕРЖАНИЕ УЧЕБНОГО ПРЕДМЕТА

5 КЛАСС

Раздел 1. Географическое изучение Земли

Введение. География — наука о планете Земля

Что изучает география? Географические объекты, процессы и явления. Как география изучает объекты, процессы и явления. Географические методы изучения объектов и явлений. Древо географических наук.

Практическая работа

1. Организация фенологических наблюдений в природе: планирование, участие в групповой работе, форма систематизации данных.

Тема 1. История географических открытий

Представления о мире в древности (Древний Китай, Древний Египет, Древняя Греция, Древний Рим). Путешествие Пифея. Плавания финикийцев вокруг Африки. Экспедиции Т. Хейердала как модель путешествий в древности. Появление географических карт.

География в эпоху Средневековья: путешествия и открытия викингов, древних арабов, русских землепроходцев. Путешествия М. Поло и А. Никитина.

Эпоха Великих географических открытий. Три пути в Индию. Открытие Нового света — экспедиция Х. Колумба. Первое кругосветное плавание — экспедиция Ф. Магеллана. Значение Великих географических открытий. Карта мира после эпохи Великих географических открытий.

Географические открытия XVII—XIX вв. Поиски Южной Земли — открытие Австралии. Русские путешественники и мореплаватели на северо-востоке Азии. Первая русская кругосветная экспедиция (Русская экспедиция Ф. Ф. Беллинсгаузена, М. П. Лазарева — открытие Антарктиды).

Географические исследования в XX в. Исследование полярных областей Земли. Изучение Мирового океана. Географические открытия Новейшего времени.

Практические работы

1. Обозначение на контурной карте географических объектов, открытых в разные периоды.

2. Сравнение карт Эратосфена, Птолемея и современных карт по предложенным учителем вопросам.

Раздел 2. Изображения земной поверхности

Тема 1. Планы местности

Виды изображения земной поверхности. Планы местности. Условные знаки. Масштаб. Виды масштаба. Способы определения расстояний на местности. Глазомерная, полярная и маршрутная съёмка местности. Изображение на планах местности неровностей земной поверхности. Абсолютная и относительная высоты. Профессия топограф. Ориентирование по плану местности: стороны горизонта. Разнообразие планов (план города, туристические планы, военные, исторические и транспортные планы, планы местности в мобильных приложениях) и области их применения.

Практические работы

1. Определение направлений и расстояний по плану местности.

2. Составление описания маршрута по плану местности.

Тема 2. Географические карты

Различия глобуса и географических карт. Способы перехода от сферической поверхности глобуса к плоскости географической карты. Градусная сеть на глобусе и картах. Параллели и меридианы. Экватор и нулевой меридиан. Географические координаты. Географическая широта и географическая долгота, их определение на глобусе и картах. Определение расстояний по глобусу.

Искажения на карте. Линии градусной сети на картах. Определение расстояний с помощью масштаба и градусной сети. Разнообразие географических карт и их классификации. Способы изображения на мелкомасштабных географических картах. Изображение на физических картах высот и глубин. Географический атлас. Использование карт в жизни и хозяйственной деятельности людей. Сходство и различие плана местности и географической карты. Профессия картограф. Система космической навигации. Геоинформационные системы.

Практические работы

1. Определение направлений и расстояний по карте полушарий.
2. Определение географических координат объектов и определение объектов по их географическим координатам.

Раздел 3. Земля — планета Солнечной системы

Земля в Солнечной системе. Гипотезы возникновения Земли. Форма, размеры Земли, их географические следствия.

Движения Земли. Земная ось и географические полюсы. Географические следствия движения Земли вокруг Солнца. Смена времён года на Земле. Дни весеннего и осеннего равноденствия, летнего и зимнего солнцестояния. Неравномерное распределение солнечного света и тепла на поверхности Земли. Пояса освещённости. Тропики и полярные круги. Вращение Земли вокруг своей оси. Смена дня и ночи на Земле.

Влияние Космоса на Землю и жизнь людей.

Практическая работа

1. Выявление закономерностей изменения продолжительности дня и высоты Солнца над горизонтом в зависимости от географической широты и времени года на территории России.

Раздел 4. Оболочки Земли

Тема 1. Литосфера — каменная оболочка Земли

Литосфера — твёрдая оболочка Земли. Методы изучения земных глубин. Внутреннее строение Земли: ядро, мантия, земная кора. Строение земной коры: материковая и океаническая кора. Вещества земной коры: минералы и горные породы. Образование горных пород. Магматические, осадочные и метаморфические горные породы.

Проявления внутренних и внешних процессов образования рельефа. Движение литосферных плит. Образование вулканов и причины землетрясений. Шкалы измерения силы и интенсивности землетрясений. Изучение вулканов и землетрясений. Профессии сейсмолог и вулканолог. Разрушение и изменение горных пород и минералов под действием внешних и внутренних процессов. Виды выветривания. Формирование рельефа земной поверхности как результат действия внутренних и внешних сил.

Рельеф земной поверхности и методы его изучения. Планетарные формы рельефа — материка и впадины океанов. Формы рельефа суши: горы и равнины. Различие гор по высоте, высочайшие горные системы мира. Разнообразие равнин по высоте. Формы равнинного рельефа, крупнейшие по площади равнины мира.

Человек и литосфера. Условия жизни человека в горах и на равнинах. Деятельность человека, преобразующая земную поверхность, и связанные с ней экологические проблемы.

Рельеф дна Мирового океана. Части подводных окраин материков. Срединно-океанические хребты. Острова, их типы по происхождению. Ложе Океана, его рельеф.

Практическая работа

1. Описание горной системы или равнины по физической карте.

Заключение

Практикум «Сезонные изменения в природе своей местности»

Сезонные изменения продолжительности светового дня и высоты Солнца над горизонтом, температуры воздуха, поверхностных вод, растительного и животного мира.

Практическая работа

1. Анализ результатов фенологических наблюдений и наблюдений за погодой.

6 КЛАСС

Раздел 1. Оболочки Земли

Тема 1. Гидросфера — водная оболочка Земли

Гидросфера и методы её изучения. Части гидросферы. Мировой круговорот воды. Значение гидросферы.

Исследования вод Мирового океана. Профессия океанолог. Солёность и температура океанических вод. Океанические течения. Тёплые и холодные течения. Способы изображения на географических картах океанических течений, солёности и температуры вод Мирового океана на картах. Мировой океан и его части. Движения вод Мирового океана: волны; течения, приливы и отливы. Стихийные явления в Мировом океане. Способы изучения и наблюдения за загрязнением вод Мирового океана.

Воды суши. Способы изображения внутренних вод на картах.

Реки: горные и равнинные. Речная система, бассейн, водораздел. Пороги и водопады. Питание и режим реки.

Озёра. Происхождение озёрных котловин. Питание озёр. Озёра сточные и бессточные. Профессия гидролог. Природные ледники: горные и покровные. Профессия гляциолог.

Подземные воды (грунтовые, межпластовые, артезианские), их происхождение, условия залегания и использования. Условия образования межпластовых вод. Минеральные источники.

Многолетняя мерзлота. Болота, их образование.

Стихийные явления в гидросфере, методы наблюдения и защиты.

Человек и гидросфера. Использование человеком энергии воды.

Использование космических методов в исследовании влияния человека на гидросферу.

Практические работы

1. Сравнение двух рек (России и мира) по заданным признакам.

2. Характеристика одного из крупнейших озёр России по плану в форме презентации.

3. Составление перечня поверхностных водных объектов своего края и их систематизация в форме таблицы.

Тема 2. Атмосфера — воздушная оболочка Земли

Воздушная оболочка Земли: газовый состав, строение и значение атмосферы.

Температура воздуха. Суточный ход температуры воздуха и его графическое отображение. Особенности суточного хода температуры воздуха в зависимости от высоты Солнца над горизонтом. Среднесуточная, среднемесячная, среднегодовая температура. Зависимость нагревания земной поверхности от угла падения солнечных лучей. Годовой ход температуры воздуха.

Атмосферное давление. Ветер и причины его возникновения. Роза ветров. Бризы. Муссоны.

Вода в атмосфере. Влажность воздуха. Образование облаков. Облака и их виды. Туман. Образование и выпадение атмосферных осадков. Виды атмосферных осадков.

Погода и её показатели. Причины изменения погоды.

Климат и климатообразующие факторы. Зависимость климата от географической широты и высоты местности над уровнем моря.

Человек и атмосфера. Взаимовлияние человека и атмосферы. Адаптация человека к климатическим условиям. Профессия метеоролог. Основные метеорологические данные и способы отображения состояния погоды на метеорологической карте. Стихийные явления в атмосфере. Современные изменения климата. Способы изучения и наблюдения за глобальным климатом. Профессия климатолог. Дистанционные методы в исследовании влияния человека на воздушную оболочку Земли.

Практические работы

1. Представление результатов наблюдения за погодой своей местности.
2. Анализ графиков суточного хода температуры воздуха и относительной влажности с целью установления зависимости между данными элементами погоды.

Тема 3. Биосфера — оболочка жизни

Биосфера — оболочка жизни. Границы биосферы. Профессии биогеограф и геоэколог. Растительный и животный мир Земли. Разнообразие животного и растительного мира. Приспособление живых организмов к среде обитания в разных природных зонах. Жизнь в Океане. Изменение животного и растительного мира Океана с глубиной и географической широтой.

Человек как часть биосферы. Распространение людей на Земле.

Исследования и экологические проблемы.

Практические работы

1. Характеристика растительности участка местности своего края.

Заключение

Природно-территориальные комплексы

Взаимосвязь оболочек Земли. Понятие о природном комплексе. Природно-территориальный комплекс. Глобальные, региональные и локальные природные комплексы. Природные комплексы своей местности. Круговороты веществ на Земле. Почва, её строение и состав. Образование почвы и плодородие почв. Охрана почв.

Природная среда. Охрана природы. Природные особо охраняемые территории. Всемирное наследие ЮНЕСКО.

Практическая работа (выполняется на местности)

1. Характеристика локального природного комплекса по плану.

ПЛАНИРУЕМЫЕ ОБРАЗОВАТЕЛЬНЫЕ РЕЗУЛЬТАТЫ

ЛИЧНОСТНЫЕ РЕЗУЛЬТАТЫ

Личностные результаты освоения программы основного общего образования по географии должны отражать готовность обучающихся руководствоваться системой позитивных ценностных ориентаций и расширения опыта деятельности на её основе и в процессе реализации основных направлений воспитательной деятельности, в том числе в части:

Патриотического воспитания: осознание российской гражданской идентичности в поликультурном и многоконфессиональном обществе; проявление интереса к познанию природы, населения, хозяйства России, регионов и своего края, народов России; ценностное отношение к достижениям своей Родины — цивилизационному вкладу России; ценностное отношение к историческому и природному наследию и объектам природного и культурного наследия человечества, традициям разных народов, проживающих в родной стране; уважение к символам России, своего края.

Гражданского воспитания: осознание российской гражданской идентичности (патриотизма, уважения к Отечеству, к прошлому и настоящему многонационального народа России, чувства ответственности и долга перед Родиной); готовность к выполнению обязанностей гражданина и реализации его прав, уважение прав, свобод и законных интересов других людей; активное участие в жизни семьи, образовательной организации, местного сообщества, родного края, страны для реализации целей устойчивого развития; представление о социальных нормах и правилах межличностных отношений в поликультурном и многоконфессиональном обществе; готовность к разнообразной совместной деятельности, стремление к взаимопониманию и взаимопомощи, готовность к участию в гуманитарной деятельности («экологический патруль», волонтерство).

Духовно-нравственного воспитания: ориентация на моральные ценности и нормы в ситуациях нравственного выбора; готовность оценивать своё поведение и поступки, а также поведение и поступки других людей с позиции нравственных и правовых норм с учётом осознания последствий для окружающей среды; развивать способности решать моральные проблемы на основе личного выбора с опорой на нравственные ценности и принятые в российском обществе правила и нормы поведения с учётом осознания последствий для окружающей среды.

Эстетического воспитания: восприимчивость к разным традициям своего и других народов, понимание роли этнических культурных традиций; ценностного отношения к природе и культуре своей страны, своей малой родины; природе и культуре других регионов и стран мира, объектам Всемирного культурного наследия человечества.

Ценности научного познания: ориентация в деятельности на современную систему научных представлений географических наук об основных закономерностях развития природы и общества, о взаимосвязях человека с природной и социальной средой; овладение читательской культурой как средством познания мира для применения различных источников географической информации при решении познавательных и практико-ориентированных задач; овладение основными навыками исследовательской деятельности в географических науках, установка на осмысление опыта, наблюдений и

стремление совершенствовать пути достижения индивидуального и коллективного благополучия.

Физического воспитания, формирования культуры здоровья и эмоционального благополучия: осознание ценности жизни; ответственное отношение к своему здоровью и установка на здоровый образ жизни (здоровое питание, соблюдение гигиенических правил, сбалансированный режим занятий и отдыха, регулярная физическая активность); соблюдение правил безопасности в природе; навыков безопасного поведения в интернет-среде; способность адаптироваться к стрессовым ситуациям и меняющимся социальным, информационным и природным условиям, в том числе осмысливая собственный опыт и выстраивая дальнейшие цели; сформированность навыка рефлексии, признание своего права на ошибку и такого же права другого человека; готовность и способность осознанно выполнять и пропагандировать правила здорового, безопасного и экологически целесообразного образа жизни; бережно относиться к природе и окружающей среде.

Трудового воспитания: установка на активное участие в решении практических задач (в рамках семьи, школы, города, края) технологической и социальной направленности, способность инициировать, планировать и самостоятельно выполнять такого рода деятельность; интерес к практическому изучению профессий и труда различного рода, в том числе на основе применения географических знаний; осознание важности обучения на протяжении всей жизни для успешной профессиональной деятельности и развитие необходимых умений для этого; осознанный выбор и построение индивидуальной траектории образования и жизненных планов с учётом личных и общественных интересов и потребностей.

Экологического воспитания: ориентация на применение географических знаний для решения задач в области окружающей среды, планирования поступков и оценки их возможных последствий для окружающей среды; осознание глобального характера экологических проблем и путей их решения; активное неприятие действий, приносящих вред окружающей среде; осознание своей роли как гражданина и потребителя в условиях взаимосвязи природной, технологической и социальной сред; готовность к участию в практической деятельности экологической направленности.

МЕТАПРЕДМЕТНЫЕ РЕЗУЛЬТАТЫ

Изучение географии в основной школе способствует достижению метапредметных результатов, в том числе:

Овладению универсальными познавательными действиями:

Базовые логические действия

- Выявлять и характеризовать существенные признаки географических объектов, процессов и явлений;
- устанавливать существенный признак классификации географических объектов, процессов и явлений, основания для их сравнения;
- выявлять закономерности и противоречия в рассматриваемых фактах и данных наблюдений с учётом предложенной географической задачи;
- выявлять дефициты географической информации, данных, необходимых для решения поставленной задачи;
- выявлять причинно-следственные связи при изучении географических объектов, процессов и явлений; делать выводы с использованием дедуктивных и

индуктивных умозаключений, умозаключений по аналогии, формулировать гипотезы о взаимосвязях географических объектов, процессов и явлений;

- самостоятельно выбирать способ решения учебной географической задачи (сравнивать несколько вариантов решения, выбирать наиболее подходящий с учётом самостоятельно выделенных критериев).

Базовые исследовательские действия

- Использовать географические вопросы как исследовательский инструмент познания;
- формулировать географические вопросы, фиксирующие разрыв между реальным и желательным состоянием ситуации, объекта, и самостоятельно устанавливать искомое и данное;
- формировать гипотезу об истинности собственных суждений и суждений других, аргументировать свою позицию, мнение по географическим аспектам различных вопросов и проблем;
- проводить по плану несложное географическое исследование, в том числе на краеведческом материале, по установлению особенностей изучаемых географических объектов, причинно-следственных связей и зависимостей между географическими объектами, процессами и явлениями;
- оценивать достоверность информации, полученной в ходе географического исследования;
- самостоятельно формулировать обобщения и выводы по результатам проведённого наблюдения или исследования, оценивать достоверность полученных результатов и выводов;
- прогнозировать возможное дальнейшее развитие географических объектов, процессов и явлений, событий и их последствия в аналогичных или сходных ситуациях, а также выдвигать предположения об их развитии в изменяющихся условиях окружающей среды.

Работа с информацией

- применять различные методы, инструменты и запросы при поиске и отборе информации или данных из источников географической информации с учётом предложенной учебной задачи и заданных критериев;
- выбирать, анализировать и интерпретировать географическую информацию различных видов и форм представления;
- находить сходные аргументы, подтверждающие или опровергающие одну и ту же идею, в различных источниках географической информации;
- самостоятельно выбирать оптимальную форму представления географической информации;
- оценивать надёжность географической информации по критериям, предложенным учителем или сформулированным самостоятельно;
- систематизировать географическую информацию в разных формах.

Овладению универсальными коммуникативными действиями:

Общение

- формулировать суждения, выражать свою точку зрения по географическим аспектам различных вопросов в устных и письменных текстах;

- в ходе диалога и/или дискуссии задавать вопросы по существу обсуждаемой темы и высказывать идеи, нацеленные на решение задачи и поддержание благожелательности общения;
- сопоставлять свои суждения по географическим вопросам с суждениями других участников диалога, обнаруживать различие и сходство позиций;
- публично представлять результаты выполненного исследования или проекта.

Совместная деятельность (сотрудничество)

- принимать цель совместной деятельности при выполнении учебных географических проектов, коллективно строить действия по её достижению: распределять роли, договариваться, обсуждать процесс и результат совместной работы;
- планировать организацию совместной работы, при выполнении учебных географических проектов определять свою роль (с учётом предпочтений и возможностей всех участников взаимодействия), участвовать в групповых формах работы, выполнять свою часть работы, достигать качественного результата по своему направлению и координировать свои действия с другими членами команды;
- сравнивать результаты выполнения учебного географического проекта с исходной задачей и оценивать вклад каждого члена команды в достижение результатов, разделять сферу ответственности.

Овладению универсальными учебными регулятивными действиями:

Самоорганизация

- самостоятельно составлять алгоритм решения географических задач и выбирать способ их решения с учётом имеющихся ресурсов и собственных возможностей, аргументировать предлагаемые варианты решений;
- составлять план действий (план реализации намеченного алгоритма решения), корректировать предложенный алгоритм с учётом получения новых знаний об изучаемом объекте.

Самоконтроль (рефлексия)

- владеть способами самоконтроля и рефлексии;
- объяснять причины достижения (недостижения) результатов деятельности, давать оценку приобретённому опыту;
- вносить коррективы в деятельность на основе новых обстоятельств, изменившихся ситуаций, установленных ошибок, возникших трудностей;
- оценивать соответствие результата цели и условиям

Принятие себя и других

- осознанно относиться к другому человеку, его мнению;
- признавать своё право на ошибку и такое же право другого.

ПРЕДМЕТНЫЕ РЕЗУЛЬТАТЫ

5 КЛАСС

- Приводить примеры географических объектов, процессов и явлений, изучаемых различными ветвями географической науки;
- приводить примеры методов исследования, применяемых в географии;
- выбирать источники географической информации (картографические, текстовые, видео и фотоизображения, интернет-ресурсы), необходимые для изучения истории географических открытий и важнейших географических исследований современности;
- интегрировать и интерпретировать информацию о путешествиях и географических исследованиях Земли, представленную в одном или нескольких источниках;
- различать вклад великих путешественников в географическое изучение Земли;
- описывать и сравнивать маршруты их путешествий;
- находить в различных источниках информации (включая интернет-ресурсы) факты, позволяющие оценить вклад российских путешественников и исследователей в развитие знаний о Земле;
- различать вклад великих путешественников в географическое изучение Земли;
- описывать и сравнивать маршруты их путешествий;
- находить в различных источниках информации (включая интернет-ресурсы) факты, позволяющие оценить вклад российских путешественников и исследователей в развитие знаний о Земле;
- определять направления, расстояния по плану местности и по географическим картам, географические координаты по географическим картам;
- использовать условные обозначения планов местности и географических карт для получения информации, необходимой для решения учебных и (или) практико-ориентированных задач;
- применять понятия «план местности», «географическая карта», «аэрофотоснимок», «ориентирование на местности», «стороны горизонта», «горизонталь», «масштаб», «условные знаки» для решения учебных и практико-ориентированных задач;
- различать понятия «план местности» и «географическая карта», «параллель» и «меридиан»;
- приводить примеры влияния Солнца на мир живой и неживой природы;
- объяснять причины смены дня и ночи и времён года;
- устанавливать эмпирические зависимости между продолжительностью дня и географической широтой местности, между высотой Солнца над горизонтом и географической широтой местности на основе анализа данных наблюдений; описывать внутреннее строение Земли;
- различать понятия «земная кора»; «ядро», «мантия»; «минерал» и «горная порода»;
- различать понятия «материковая» и «океаническая» земная кора;
- различать изученные минералы и горные породы, материковую и океаническую земную кору;
- показывать на карте и обозначать на контурной карте материки и океаны, крупные формы рельефа Земли;
- различать горы и равнины;

- классифицировать формы рельефа суши по высоте и по внешнему облику;
- называть причины землетрясений и вулканических извержений;
- применять понятия «литосфера», «землетрясение», «вулкан», «литосферная плита», «эпицентр землетрясения» и «очаг землетрясения» для решения учебных и (или) практико-ориентированных задач;
- применять понятия «эпицентр землетрясения» и «очаг землетрясения» для решения познавательных задач;
- распознавать проявления в окружающем мире внутренних и внешних процессов рельефообразования: вулканизма, землетрясений; физического, химического и биологического видов выветривания;
- классифицировать острова по происхождению;
- приводить примеры опасных природных явлений в литосфере и средств их предупреждения;
- приводить примеры изменений в литосфере в результате деятельности человека на примере своей местности, России и мира;
- приводить примеры актуальных проблем своей местности, решение которых невозможно без участия представителей географических специальностей, изучающих литосферу;
- приводить примеры действия внешних процессов рельефообразования и наличия полезных ископаемых в своей местности;
- представлять результаты фенологических наблюдений и наблюдений за погодой в различной форме (табличной, графической, географического описания).

6 КЛАСС

- Описывать по физической карте полушарий, физической карте России, карте океанов, глобусу местоположение изученных географических объектов для решения учебных и (или) практико-ориентированных задач;
- находить информацию об отдельных компонентах природы Земли, в том числе о природе своей местности, необходимую для решения учебных и (или) практико-ориентированных задач, и извлекать её из различных источников;
- приводить примеры опасных природных явлений в геосферах и средств их предупреждения;
- сравнивать инструментарий (способы) получения географической информации на разных этапах географического изучения Земли;
- различать свойства вод отдельных частей Мирового океана;
- применять понятия «гидросфера», «круговорот воды», «цунами», «приливы и отливы» для решения учебных и (или) практико-ориентированных задач;
- классифицировать объекты гидросферы (моря, озёра, реки, подземные воды, болота, ледники) по заданным признакам;
- различать питание и режим рек;
- сравнивать реки по заданным признакам;
- различать понятия «грунтовые, межпластовые и артезианские воды» и применять их для решения учебных и (или) практико-ориентированных задач;

- устанавливать причинно-следственные связи между питанием, режимом реки и климатом на территории речного бассейна;
- приводить примеры районов распространения многолетней мерзлоты;
- называть причины образования цунами, приливов и отливов;
- описывать состав, строение атмосферы;
- определять тенденции изменения температуры воздуха, количества атмосферных осадков и атмосферного давления в зависимости от географического положения объектов; амплитуду температуры воздуха с использованием знаний об особенностях отдельных компонентов природы Земли и взаимосвязях между ними для решения учебных и практических задач;
- объяснять образование атмосферных осадков; направление дневных и ночных бризов, муссонов; годовой ход температуры воздуха и распределение атмосферных осадков для отдельных территорий;
- различать свойства воздуха; климаты Земли; климатообразующие факторы;
- устанавливать зависимость между нагреванием земной поверхности и углом падения солнечных лучей; температурой воздуха и его относительной влажностью на основе данных эмпирических наблюдений;
- сравнивать свойства атмосферы в пунктах, расположенных на разных высотах над уровнем моря; количество солнечного тепла, получаемого земной поверхностью при различных углах падения солнечных лучей;
- различать виды атмосферных осадков;
- различать понятия «бризы» и «муссоны»;
- различать понятия «погода» и «климат»;
- различать понятия «атмосфера», «тропосфера», «стратосфера», «верхние слои атмосферы»;
- применять понятия «атмосферное давление», «ветер», «атмосферные осадки», «воздушные массы» для решения учебных и (или) практико-ориентированных задач;
- выбирать и анализировать географическую информацию о глобальных климатических изменениях из различных источников для решения учебных и (или) практико-ориентированных задач;
- проводить измерения температуры воздуха, атмосферного давления, скорости и направления ветра с использованием аналоговых и (или) цифровых приборов (термометр, барометр, анемометр, флюгер) и представлять результаты наблюдений в табличной и (или) графической форме;
- называть границы биосферы;
- приводить примеры приспособления живых организмов к среде обитания в разных природных зонах;
- различать растительный и животный мир разных территорий Земли;
- объяснять взаимосвязи компонентов природы в природно-территориальном комплексе;
- сравнивать особенности растительного и животного мира в различных природных зонах;

- применять понятия «почва», «плодородие почв», «природный комплекс», «природно-территориальный комплекс», «круговорот веществ в природе» для решения учебных и (или) практико-ориентированных задач;
- сравнивать плодородие почв в различных природных зонах;
- приводить примеры изменений в изученных геосферах в результате деятельности человека на примере территории мира и своей местности, путей решения существующих экологических проблем.

**ТЕМАТИЧЕСКОЕ ПЛАНИРОВАНИЕ
5 КЛАСС**

№ п/п	Наименование разделов и тем программы	Количество часов			Электронные (цифровые) образовательные ресурсы
		Всего	Контрольные работы	Практические работы	
Раздел 1. Географическое изучение Земли					
1.1	Введение. География - наука о планете Земля	2	0	0.5	Библиотека ЦОК https://m.edsoo.ru/7f413b38
1.2	История географических открытий	7	0	1	Библиотека ЦОК https://m.edsoo.ru/7f413b38
Итого по разделу		9			
Раздел 2. Изображения земной поверхности					
2.1	Планы местности	5	0	1	Библиотека ЦОК https://m.edsoo.ru/7f413b38
2.2	Географические карты	5	0	1	Библиотека ЦОК https://m.edsoo.ru/7f413b38
Итого по разделу		10			
Раздел 3. Земля - планета Солнечной системы					
3.1	Земля - планета Солнечной системы	4	0	0.5	Библиотека ЦОК https://m.edsoo.ru/7f413b38
Итого по разделу		4			
Раздел 4. Оболочки Земли					
4.1	Литосфера - каменная оболочка Земли	7	0	0.5	Библиотека ЦОК https://m.edsoo.ru/7f413b38

Итого по разделу	7			
Заключение	1	0	0.5	Библиотека ЦОК https://m.edsoo.ru/7f413b38
Резервное время	3	3	0	Библиотека ЦОК https://m.edsoo.ru/7f413b38
ОБЩЕЕ КОЛИЧЕСТВО ЧАСОВ ПО ПРОГРАММЕ	34	3	5	

6 КЛАСС

№ п/п	Наименование разделов и тем программы	Количество часов			Электронные (цифровые) образовательные ресурсы
		Всего	Контрольные работы	Практические работы	
Раздел 1. Оболочки Земли					
1.1	Гидросфера — водная оболочка Земли	9	0	1.5	Библиотека ЦОК https://m.edsoo.ru/7f414f38
1.2	Атмосфера — воздушная оболочка	11	0	1	Библиотека ЦОК https://m.edsoo.ru/7f414f38
1.3	Биосфера — оболочка жизни	5	0	0.5	Библиотека ЦОК https://m.edsoo.ru/7f414f38
Итого по разделу		25			
Заключение. Природно-территориальные комплексы		4	0	0.5	Библиотека ЦОК https://m.edsoo.ru/7f414f38
Резервное время		5	3	0	Библиотека ЦОК https://m.edsoo.ru/7f414f38
ОБЩЕЕ КОЛИЧЕСТВО ЧАСОВ ПО ПРОГРАММЕ		34	3	3.5	

ПОУРОЧНОЕ ПЛАНИРОВАНИЕ
5 КЛАСС

№ п/п	Тема урока	Количество часов			Дата изучения	Электронные цифровые образовательные ресурсы
		Всего	Контрольные работы	Практические работы		
1	Что изучает география? Географические объекты, процессы и явления	1	0	0		Библиотека ЦОК https://m.edsoo.ru/88650186
2	Географические методы изучения объектов и явлений. Практическая работа "Организация фенологических наблюдений в природе: планирование, участие в групповой работе, форма систематизации данных"	1	0	0.5		Библиотека ЦОК https://m.edsoo.ru/886502ee
3	Представления о мире в древности. Практическая работа "Сравнение карт Эратосфена, Птолемея и современных карт по предложенным учителем вопросам"	1	0	0.5		Библиотека ЦОК https://m.edsoo.ru/8865041a
4	География в эпоху Средневековья	1	0	0		Библиотека ЦОК https://m.edsoo.ru/88650528
5	Эпоха Великих географических открытий	1	0	0		Библиотека ЦОК https://m.edsoo.ru/88650640
6	Первое кругосветное плавание. Карта мира после эпохи Великих	1	0	0		Библиотека ЦОК https://m.edsoo.ru/88650776

	географических открытий					
7	Географические открытия XVII—XIX вв. Поиски Южной Земли — открытие Австралии	1	0	0		Библиотека ЦОК https://m.edsoo.ru/88650924
8	Русские путешественники и мореплаватели на северо-востоке Азии. Первая русская кругосветная экспедиция	1	0	0		Библиотека ЦОК https://m.edsoo.ru/88650b04
9	Географические исследования в XX в. Географические открытия Новейшего времени. Практическая работа "Обозначение на контурной карте географических объектов, открытых в разные периоды"	1	0	0.5		Библиотека ЦОК https://m.edsoo.ru/88650c26
10	Виды изображения земной поверхности. Планы местности. Условные знаки	1	0	0		Библиотека ЦОК https://m.edsoo.ru/88650d70
11	Масштаб. Способы определения расстояний на местности. Практическая работа "Определение направлений и расстояний по плану местности"	1	0	0.5		Библиотека ЦОК https://m.edsoo.ru/88650f0a
12	Глазомерная, полярная и маршрутная съёмка местности	1	0	0		Библиотека ЦОК https://m.edsoo.ru/88651090
13	Изображение на планах местности неровностей земной поверхности. Абсолютная и относительная высоты. Профессия топограф	1	0	0		Библиотека ЦОК https://m.edsoo.ru/88651252

14	Ориентирование по плану местности. Разнообразие планов и области их применения. Практическая работа "Составление описания маршрута по плану местности"	1	0	0.5		Библиотека ЦОК https://m.edsoo.ru/8865139c
15	Различия глобуса и географических карт. Способы перехода от сферической поверхности глобуса к плоскости географической карты	1	0	0		Библиотека ЦОК https://m.edsoo.ru/886514b4
16	Градусная сеть на глобусе и картах. Параллели и меридианы. Географические координаты. Практическая работа "Определение географических координат объектов и определение объектов по их географическим координатам"	1	0	0.5		Библиотека ЦОК https://m.edsoo.ru/886516bc
17	Определение расстояний по глобусу. Искажения на карте. Определение расстояний с помощью масштаба и градусной сети. Практическая работа "Определение направлений и расстояний по карте полушарий"	1	0	0.5		Библиотека ЦОК https://m.edsoo.ru/886519be
18	Разнообразие географических карт и их классификации. Способы изображения на мелкомасштабных	1	0	0		Библиотека ЦОК https://m.edsoo.ru/88651ad6

	географических картах. Изображение на физических картах высот и глубин					
19	Географический атлас. Использование карт в жизни и хозяйственной деятельности людей. Система космической навигации. Геоинформационные системы. Профессия картограф	1	0	0		Библиотека ЦОК https://m.edsoo.ru/88651bf8
20	Резервный урок. Обобщающее повторение. Контрольная работа по разделу "Изображения земной поверхности"	1	1	0		
21	Земля в Солнечной системе. Гипотезы возникновения Земли. Форма, размеры Земли, их географические следствия	1	0	0		Библиотека ЦОК https://m.edsoo.ru/88651d92
22	Движения Земли. Географические следствия движения Земли вокруг Солнца. Дни весеннего и осеннего равноденствия, летнего и зимнего солнцестояния	1	0	0		Библиотека ЦОК https://m.edsoo.ru/88652008
23	Неравномерное распределение солнечного света и тепла на поверхности Земли. Пояса освещённости. Тропики и полярные круги	1	0	0		Библиотека ЦОК https://m.edsoo.ru/886521c0
24	Вращение Земли вокруг своей оси. Смена дня и ночи на Земле.	1	0	0.5		Библиотека ЦОК https://m.edsoo.ru/886522ec

	Практическая работа "Выявление закономерностей изменения продолжительности дня и высоты Солнца над горизонтом в зависимости от географической широты и времени года на территории России"					
25	Резервный урок. Обобщающее повторение. Контрольная работа по теме "Земля — планета Солнечной системы"	1	1	0		
26	Литосфера — твёрдая оболочка Земли. Методы изучения земных глубин. Внутреннее строение Земли	1	0	0		Библиотека ЦОК https://m.edsoo.ru/8865240e
27	Строение земной коры. Вещества земной коры: минералы и горные породы. Образование горных пород	1	0	0		Библиотека ЦОК https://m.edsoo.ru/886525b2
28	Проявления внутренних и внешних процессов образования рельефа. Движение литосферных плит. Образование вулканов и причины землетрясений. Профессии сейсмолог и вулканолог	1	0	0		Библиотека ЦОК https://m.edsoo.ru/88652724
29	Разрушение и изменение горных пород и минералов под действием внешних и внутренних процессов.	1	0	0		Библиотека ЦОК https://m.edsoo.ru/88652972

	Формирование рельефа земной поверхности как результат действия внутренних и внешних сил					
30	Рельеф земной поверхности и методы его изучения. Практическая работа "Описание горной системы или равнины по физической карте"	1	0	0.5		Библиотека ЦОК https://m.edsoo.ru/88652bf2
31	Человек и литосфера	1	0	0		Библиотека ЦОК https://m.edsoo.ru/88652d50
32	Рельеф дна Мирового океана. Острова, их типы по происхождению	1	0	0		Библиотека ЦОК https://m.edsoo.ru/88652e68
33	Резервный урок. Контрольная работа по теме "Литосфера — каменная оболочка Земли"	1	1	0		
34	Сезонные изменения. Практическая работа «Анализ результатов фенологических наблюдений и наблюдений за погодой»	1	0	0.5		Библиотека ЦОК https://m.edsoo.ru/88652f9e
ОБЩЕЕ КОЛИЧЕСТВО ЧАСОВ ПО ПРОГРАММЕ		34	3	5		

6 КЛАСС

№ п/п	Тема урока	Количество часов			Дата изучения	Электронные цифровые образовательные ресурсы
		Всего	Контрольные работы	Практические работы		
1	Гидросфера и методы её изучения. Части гидросферы. Мировой круговорот воды. Значение гидросферы	1	0	0		Библиотека ЦОК https://m.edsoo.ru/886530d4
2	Мировой океан и его части	1	0	0		Библиотека ЦОК https://m.edsoo.ru/88653502
3	Движения вод Мирового океана. Стихийные явления в Мировом океане. Способы изучения и наблюдения за загрязнением вод Мирового океана	1	0	0		Библиотека ЦОК https://m.edsoo.ru/886536e2
4	Исследования вод Мирового океана. Профессия океанолог. Солёность и температура океанических вод. Океанические течения	1	0			Библиотека ЦОК https://m.edsoo.ru/886531ec
5	Воды суши. Способы изображения внутренних вод на картах. Реки. Практическая работа "Сравнение двух рек (России и мира) по заданным признакам"	1	0	0.5		Библиотека ЦОК https://m.edsoo.ru/88653994
6	Озёра. Профессия гидролог.	1	0	0.5		Библиотека ЦОК

	Практическая работа "Характеристика одного из крупнейших озёр России по плану в форме презентации"					https://m.edsoo.ru/88653b2e
7	Подземные воды, их происхождение, условия залегания и использования. Минеральные источники	1	0	0		Библиотека ЦОК https://m.edsoo.ru/88653e12
8	Природные ледники: горные и покровные. Профессия гляциолог. Многолетняя мерзлота	1	0	0		Библиотека ЦОК https://m.edsoo.ru/88653f5c
9	Человек и гидросфера. Практическая работа "Составление перечня поверхностных водных объектов своего края и их систематизация в форме таблицы"	1	0	0.5		Библиотека ЦОК https://m.edsoo.ru/88654074
10	Резервный урок. Обобщающее повторение. Контрольная работа по теме "Гидросфера — водная оболочка Земли"	1	0.5	0		
11	Воздушная оболочка Земли: газовый состав, строение и значение атмосферы	1	0	0		Библиотека ЦОК https://m.edsoo.ru/88654466
12	Температура воздуха. Суточный ход температуры воздуха	1	0	0		Библиотека ЦОК https://m.edsoo.ru/886545c4

13	Годовой ход температуры воздуха	1	0	0		Библиотека ЦОК https://m.edsoo.ru/886546e6
14	Атмосферное давление. Ветер и причины его возникновения. Роза ветров	1	0	0		Библиотека ЦОК https://m.edsoo.ru/88654844
15	Вода в атмосфере. Влажность воздуха. Облака и их виды. Туман	1	0	0		Библиотека ЦОК https://m.edsoo.ru/886549ca
16	Образование и выпадение атмосферных осадков. Виды атмосферных осадков	1	0	0		Библиотека ЦОК https://m.edsoo.ru/88654b14
17	Погода и её показатели. Причины изменения погоды. Практическая работа "Представление результатов наблюдения за погодой своей местности в виде розы ветров"	1	0	0.5		Библиотека ЦОК https://m.edsoo.ru/88654c54
18	Климат и климатообразующие факторы. Зависимость климата от географической широты и высоты местности над уровнем моря	1	0	0		Библиотека ЦОК https://m.edsoo.ru/88654f2e
19	Человек и атмосфера. Адаптация человека к климатическим условиям. Стихийные явления в атмосфере	1	0	0		Библиотека ЦОК https://m.edsoo.ru/886551a4
20	Профессия метеоролог. Практическая работа «Анализ	1	0	0.5		Библиотека ЦОК https://m.edsoo.ru/88655302

	графиков суточного хода температуры воздуха и относительной влажности с целью установления зависимости между данными элементами погоды»					
21	Современные изменения климата. Способы изучения и наблюдения за глобальным климатом. Профессия климатолог	1	0	0		Библиотека ЦОК https://m.edsoo.ru/8865541a
22	Резервный урок. Обобщающее повторение. Контрольная работа по теме "Атмосфера — воздушная оболочка"	1	0.5	0		
23	Биосфера — оболочка жизни. Границы биосферы. Профессии биогеограф и геоэколог	1	0	0		Библиотека ЦОК https://m.edsoo.ru/88655654
24	Растительный и животный мир Земли. Его разнообразие. Практическая работа "Характеристика растительности участка местности своего края"	1	0	0.5		Библиотека ЦОК https://m.edsoo.ru/886557c6
25	Приспособление живых организмов к среде обитания в разных природных зонах	1	0	0		Библиотека ЦОК https://m.edsoo.ru/88655942
26	Жизнь в океане. Изменение	1	0	0		Библиотека ЦОК

	животного и растительного мира океана с глубиной и географической широтой					https://m.edsoo.ru/88655af0
27	Человек как часть биосферы. Распространение людей на Земле. Исследования и экологические проблемы	1	0	0		Библиотека ЦОК https://m.edsoo.ru/88655e24
28	Резервный урок. Контрольная работа по теме "Биосфера — оболочка жизни"	1	1	0		
29	Взаимосвязь оболочек Земли. Понятие о природном комплексе. Природно-территориальный комплекс	1	0	0		Библиотека ЦОК https://m.edsoo.ru/88655f50
30	Круговороты веществ на Земле	1	0	0		Библиотека ЦОК https://m.edsoo.ru/8865627a
31	Почва, её строение и состав. Охрана почв	1	0	0		Библиотека ЦОК https://m.edsoo.ru/886563ba
32	Природные комплексы своей местности. Практическая работа "Характеристика локального природного комплекса"	1	0	0.5		Библиотека ЦОК https://m.edsoo.ru/886560ae
33	Резервный урок. Природная среда. Охрана природы. Природные особо охраняемые территории. Всемирное наследие ЮНЕСКО	1	0	0		Библиотека ЦОК https://m.edsoo.ru/886564dc
34	Резервный урок. Обобщающее	1	1	0		

	повторение. Контрольная работа по теме " Природно-территориальные комплексы"					
ОБЩЕЕ КОЛИЧЕСТВО ЧАСОВ ПО ПРОГРАММЕ	34	3	3.5			

**УЧЕБНО-МЕТОДИЧЕСКОЕ ОБЕСПЕЧЕНИЕ
ОБРАЗОВАТЕЛЬНОГО ПРОЦЕССА
ОБЯЗАТЕЛЬНЫЕ УЧЕБНЫЕ МАТЕРИАЛЫ ДЛЯ УЧЕНИКА**

МЕТОДИЧЕСКИЕ МАТЕРИАЛЫ ДЛЯ УЧИТЕЛЯ

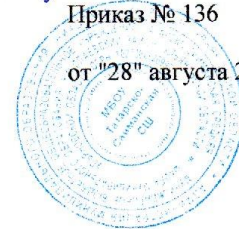
**ЦИФРОВЫЕ ОБРАЗОВАТЕЛЬНЫЕ РЕСУРСЫ И РЕСУРСЫ СЕТИ
ИНТЕРНЕТ**

Муниципальное образование «Николаевский район» Ульяновской области
МБОУ Татарско-Сайманская СШ

РАССМОТРЕНО
на заседании ШМО учителей
естественно-научного цикла
учитель географии
Булатова Г.Р.
ФИО Булатова Г.Р.
Протокол №1
от "28" августа 2023 г.

СОГЛАСОВАНО
Заместитель директора по УВР
Иванова Н.Ш.
ФИО Иванова Н.Ш.
Протокол № 1
от "28" августа 2023 г.

УТВЕРЖДЕНО
И.о. директора школы
Измайлова Т.С.
Измайлова Т.С.
Приказ № 136
от "28" августа 2023 г.



РАБОЧАЯ ПРОГРАММА

учебного предмета
«География»
для 7 класса основного общего образования
на 2023-2024 учебный год

Составитель: Булатова Гульсиня Ряшитовна
учитель географии

1. Планируемые результаты освоения учебного предмета (географии)

Личностные результаты, с учетом рабочей программы воспитания:

1. Воспитание российской гражданской идентичности, патриотизма, любви и уважения к Отечеству, чувства гордости за свою Родину, прошлое и настоящее многонационального народа России; осознание своей этнической принадлежности, знание языка культуры своего народа, своего края, общемирового культурного наследия; усвоение традиционных ценностей многонационального российского общества; воспитание чувства долга перед Родиной.

2. Формирование целостного мировоззрения, соответствующего современному уровню развития науки и общественной практики, а также социальному, культурному, языковому и духовному многообразию.

3. Формирование ответственного отношения к учению, готовности и способности к саморазвитию и самообразованию на основе мотивации к обучению и познанию, выбору профессионального образования на основе информации о существующих профессиях и личных профессиональных предпочтений, осознанному построению траектории с учетом устойчивых познавательных интересов.

4. Формирование познавательной и информационной культуры, в том числе развитие навыков самостоятельной работы с учебными пособиями, книгами, доступными инструментами и техническими средствами информационных технологий.

5. Формирование толерантности как нормы осознанного и доброжелательного отношения к другому человеку, его мнению, мировоззрению, культуре, вере, гражданской позиции; к истории, культуре, религии, традициям, языкам, ценностям народов России и мира.

6. Освоение социальных норм и правил поведения в группах и сообществах, заданных институтами социализации соответственно возрастному статусу обучающихся, а также во взрослых сообществах; формирование основ социально-критического мышления; участие в школьном самоуправлении и общественной жизни в пределах возрастных компетенций с учетом региональных, этнокультурных, социальных и экономических особенностей.

7. Развитие морального сознания и компетентности в решении моральных проблем на основе личного выбора; формирование нравственных чувств и нравственного поведения, осознанного и ответственного отношения к собственным поступкам.

8. Формирование коммуникативной компетентности в образовательной, общественно полезной, учебно-исследовательской творческой и других видах деятельности.

9. Формирование ценности здорового и безопасного образа жизни, усвоение правил индивидуального и коллективного безопасного поведения в чрезвычайных ситуациях, угрожающих жизни и здоровью людей.

10. Формирование основ экологического сознания на основе признания ценности жизни во всех ее проявлениях и необходимости ответственного, бережного отношения к окружающей среде.

11. Осознание важности семьи в жизни человека и общества, принятие ценности семейной жизни, уважительное и заботливое отношение к членам своей семьи.

12. Развитие эстетического сознания через освоение художественного наследия народов России и мира, творческой деятельности эстетического характера.

Метапредметные результаты ориентированы на естественнонаучную грамотность.

Метапредметные результаты:

1. Умение самостоятельно определять цели своего обучения, ставить и формулировать для себя новые задачи в учебе и познавательной деятельности.

2. Умение овладевать навыками самостоятельного приобретения новых знаний, организации учебной деятельности, поиска средств ее осуществления.

3. Умение самостоятельно планировать пути достижения целей, осознанно выбирать наиболее эффективные способы решения учебных и познавательных задач.

4. Умение соотносить свои действия с планируемыми результатами, осуществлять контроль своей деятельности в процессе достижения результата, корректировать свои действия в соответствии с изменяющейся ситуацией.

5. Владение основами самоконтроля, самооценки, принятия решений и осуществления осознанного выбора в учебной и познавательной деятельности.

6. Умение определять понятия, создавать обобщения, самостоятельно выбирать основания и критерии для классификации, устанавливать причинно-следственные связи и делать выводы;

7. Умение создавать, применять и преобразовывать знаки и символы для решения учебных и познавательных задач.

8. Умение организовывать сотрудничество, работать индивидуально и в группе, осознанно использовать речевые средства для выражения своих мыслей и потребностей.

9. Умение извлекать информацию из различных источников, умение свободно пользоваться справочной литературой.

10. Умение на практике пользоваться основными логическими приемами, методами наблюдения, моделирование, объяснения, решение проблем, прогнозирования,

работать в группе – эффективно сотрудничать и взаимодействовать на основе координации различных позиций при выработке общего решения в совместной деятельности, слушать партнера, формулировать и аргументировать свое мнение.

11. Формирование и развитие компетентности в области использования ИКТ.

12. Формирование и развитие экологического мышления, умение применять его на практике.

13. Формирование умений ставить вопросы, выдвигать гипотезу и обосновывать ее, давать определение понятиям.

14. Формирование осознанной адекватной и критической оценки в учебной деятельности, умение самостоятельно оценивать свои действия и действие одноклассников.

Предметные результаты ориентированы на развитие функциональной грамотности.

Предметные результаты:

1. Формирование представлений о географической науке, ее роли в освоении планеты человеком, о географических знаниях как компоненте научной картины мира, их необходимости для решения современных практических задач человечества и своей страны, в том числе задачи охраны окружающей среды и рационального природопользования.

2. Формирование первичных навыков использования территориального подхода как основы географического мышления для осознания своего места в целостном, многообразном и быстро изменяющемся мире и адекватной ориентации в нем.

3. Формирование представлений и основополагающих теоретических знаний о целостности и неоднородности Земли как планеты людей в пространстве и во времени, основных этапах ее географического освоения, особенностях природы, жизни, культуры и хозяйственной деятельности людей, экологических проблемах на разных материках и в отдельных странах.

4. Овладение элементарными практическими умениями использования приборов и инструментов для определения количественных и качественных характеристик компонентов географической среды, в том числе ее экологических параметров.

5. Овладение основами картографической грамотности и использования географической карты как одного из «языков» международного общения.

6. Овладение основными навыками нахождения, использования и презентации географической информации.

7. Формирование умений и навыков использования разнообразных географических знаний в повседневной жизни для объяснения и оценки разнообразных явлений и процессов, самостоятельного оценивания уровня безопасности окружающей среды, адаптации к условиям территории проживания, соблюдения мер безопасности в случае природных стихийных бедствий и техногенных катастроф.

8. Формирование представлений об особенностях экологических проблем на различных территориях и акваториях, умений и навыков безопасного и экологически целесообразного поведения в окружающей среде.

2.СОДЕРЖАНИЕ ТЕМ УЧЕБНОГО КУРСА «ГЕОГРАФИЯ. Материки, океаны, народы и страны » 7 класс (68 часов)

Введение. Источники географической информации(2 часа).

Что изучают в курсе географии?

Разнообразие источников географической информации. Географические карты, географические описания и характеристики. Практическая работа №1.

Раздел 1. Современный облик планеты Земля(3 часа).

Геологическая история Земли. Развитие земной коры. Понятие « географическое положение».

Географическая оболочка (ГО). Понятие «географическая среда». Географическая среда и человек. Пространственная неоднородность географической оболочки и её причины.

Природные комплексы. Зональные и незональные природные комплексы (ПК) суши и океана. Понятие «природная зона», «широтная зональность» и «высотная поясность».

Раздел 2. Население Земли(4 часа).

Освоение Земли человеком. Территории наиболее древнего освоения человеком. Изменения численности населения во времени. Перепись населения. Причины влияющие на рост численности населения. Рождаемость, смертность, естественный прирост населения. Миграции.

Современное размещение людей по материкам, климатическим областям, природным зонам, удалённости от океанов. Плотность населения. Неравномерность размещения населения. Факторы, влияющие на размещение населения. Хозяйственная деятельность людей в разных природных условиях.

Человеческие расы и этносы. Существенные признаки понятия «народ». Карта народов мира. Миграции этносов. География народов и языков. Языковые семьи. Страны мира и их население.

Мировые и национальные религии, их география. Материальная и духовная культура народа. Памятники культурного наследия.

Раздел 3. Главные особенности природы Земли (19 ч).

Рельеф Земли (4 ч).

Рельеф Земли. Планетарные формы рельефа. Плиты литосферы, их движение и взаимодействие. Платформы и складчатые пояса. Карта строения земной коры.

Размещение крупных форм рельефа. Основные черты рельефа материков. Основные виды минеральных ресурсов и закономерности их размещения в земной коре.

Роль рельефа в жизни и хозяйственной деятельности людей. Рельефообразующая деятельность человека. Антропогенный рельеф.

Климаты Земли (4 ч).

Основные климатообразующие факторы: приток солнечного тепла, характер земной поверхности и движение воздушных масс. Климатические карты.

Размещение климатических поясов подчинено закону зональности. Основные и переходные климатические пояса. Климатические области. Карта климатических поясов.

Естественное изменение климата. Влияние климата на человека. Влияние хозяйственной деятельности людей на климат.

Вода на Земле. Роль океана в жизни Земли. Водные массы. Поверхностные течения. Взаимодействие океана с атмосферой и сушей.

Вода на Земле (3 ч).

Типы водных объектов суши. Зависимость их распределения от климата и рельефа. Водный режим и годовой сток рек. Зональные типы рек. Озёра. Болота.

Речные цивилизации прошлого. Обеспеченность материков водными ресурсами. Загрязнение вод суши. Стихии вод суши.

Природные зоны (3 ч).

Природные зоны. Географическое положение каждой из зон. Особенности природы трёх зон: климат, зональные типы почв, типичные растения и животные. Приспособление организмов к среде обитания.

Возможности для развития хозяйства. Необходимость охраны природных зон.

Географическое положение зон. Причины наличия в субтропических поясах нескольких природных зон. Своеобразие природы

средиземноморских вечнозелёных жестколистных лесов и кустарников, переменного влажных (муссонных) лесов и субтропических полупустынь и пустынь.

Географическое положение каждой из зон. Соотношение тепла и влаги в пределах каждой зоны. Особенности растительности, почв и животного мира зон, приспособление живых организмов к среде обитания в каждой из изучаемых зон.

Самые крупные природные комплексы на Земле — материки и океаны (2 ч).

Самые крупные природные комплексы Земли — материки и океаны. Понятие «материк», два ряда материков. Общие черты природы южных материков. Человек на южных материках. Степень антропогенного изменения природы южных материков.

Общие черты географического положения и природы северных материков. Особенности состава населения. Антропогенные комплексы на материках.

Океаны (3 часа)

Географическое положение и особенности природы каждого из океанов. Природные богатства океанов. Основные виды хозяйственной деятельности в океанах. Охрана океанов от загрязнения.

Раздел 4. Материки и страны (39 ч).

Африка (7 ч).

Краткая история исследования материка. Практическая работа №2.

Географическое положение, общие черты рельефа, климата, внутренних вод. Проявление широтной зональности в природе материка. Богатства природными ресурсами. Антропогенные комплексы материка. Практическая работа №3.

Численность населения и его естественный прирост. Размещение населения, его расовый и этнический состав, городское и сельское население. Страны Африки. Деление материка на природные и культурно-исторические регионы. Практическая работа №3.

Историко-культурный регион «Северная Африка». Состав территории. Общие черты природы, природных богатств, населения и его хозяйственной

деятельности. Особенности материальной и духовной культуры народов Северной Африки. Комплексная характеристика Египта.

Историко-культурный регион «Африка к югу от Сахары». Состав территории. Общая характеристика региона. Особенности материальной и духовной культуры. Комплексная характеристика Нигерии.

Географическое положение и состав территории. Общая характеристика природы и населения региона. Комплексная характеристика Эфиопии. Заповедники на территории региона.

Географическое положение и состав региона. Особенности природы и состава населения. Природные богатства стран региона. Комплексная характеристика ЮАР.

Австралия и Океания (3 ч).

Географическое положение. Краткая история открытия и исследования материка. Своеобразие природы материка, эндемичность органического мира и её причины. Природные ресурсы. Проблемы охраны природы. Практическая работа

Австралия — страна-материк. Коренное и пришлое население. Численность населения, размещение его на территории. Виды хозяйственной деятельности по использованию природных богатств. Изменения природы страны.

Географическое положение и состав региона. Типы островов по происхождению. Природные особенности. Состав населения. Основные виды хозяйственной деятельности. Страны Океании.

Южная Америка (5 ч).

Географическое положение материка. Краткая история открытия и исследования. Основные черты природы материка. Природные ресурсы. Степень сохранения природы.

Практическая работа №5.

История заселения материка. Историко-культурный регион «Латинская Америка». Численность населения и его естественный прирост. Размещение населения, его расовый и этнический состав. Соотношение городского и сельского населения. Крупные города. Страны. Деление материка на регионы. Практическая работа №6.

Общая характеристика природы и населения региона. Географическое положение Бразилии. Разнообразие природы страны и природных ресурсов. Сложность этнического состава населения. Основные отрасли промышленности и сельского хозяйства. Города.

Географическое положение. Особенности природы и природные богатства. Население. Основные виды хозяйственной деятельности. Сравнение Аргентины и Бразилии.

Состав региона. Своеобразие природы Анд. Географическое положение каждой из стран региона. Особенности природы и населения каждой страны. Природные богатства стран региона. Комплексная характеристика каждой из трёх стран. Практическая работа №7.

Антарктида (1 ч).

Особенности географического положения континента. Краткая история открытия и исследования. Уникальность природы, природные богатства. Влияние материка на природу всей Земли. Международный статус Антарктиды.

Северная Америка (4 ч).

Географическое положение. Краткая история исследования. Основные черты компонентов природы Северной Америки. Богатства природными ресурсами. Антропогенные комплексы материка. Практическая работа №8.

Историко-культурный регион «Англо-Америка». Особенности географического положения страны. Разнообразие и богатство природы и природных ресурсов. История заселения страны. Размещение населения. Своеобразие этнического состава населения. Развитое хозяйство США. Города. Практическая работа №9.

Географическое положение. Комплексная характеристика страны. Основные виды хозяйственной деятельности. Памятники Всемирного культурного наследия.

Географическое положение региона и стран в его пределах. Историко-культурный регион «Латинская Америка». Особенности природы и населения. Природные богатства стран региона. Комплексная характеристика Мексики.

Евразия (17 ч).

Географическое положение, основные черты рельефа, климата, внутренних вод и природных зон Евразии. Богатства природными ресурсами.

Численность и этнический состав населения. Природные и историко-культурные регионы Евразии. Практическая работа №10.

Историко-культурный регион «Северная Европа». Общая характеристика региона. Комплексная характеристика стран в его пределах. Практическая работа №11..

Историко-культурный регион «Западная Европа». Комплексная характеристика Великобритании и Франции. Памятники Всемирного наследия человечества.

Географическое положение каждой страны. Особенности природы и населения. Природные богатства стран. Комплексная характеристика Германии. Памятники Всемирного наследия человечества.

Историко-культурный регион «Восточная Европа». Состав региона, страны в его пределах. Комплексная характеристика Польши, Чехии, Словакии, Венгрии. Памятники Всемирного наследия человечества.

Географическое положение каждой из стран. Особенности природы и населения. Природные богатства стран региона. Основные отрасли хозяйства. Комплексная характеристика каждой из стран.

Состав региона, страны в его пределах. Комплексная характеристика Италии и Греции. Памятники Всемирного наследия человечества.

Историко-культурный мир региона. Общая характеристика природы региона. Природные богатства стран. Этнический и религиозный состав населения. Комплексная характеристика республик Закавказья и Турции.

Географическое положение. Общие черты природы и природных богатств. Этнический и религиозный состав населения.

Историко-культурный регион «Южная Азия». Особенность этнического и религиозного состава населения. Комплексная характеристика Индии.

Географическое положение историко-культурного региона и отдельных стран в его пределах. Своеобразие природы и природные контрасты. Природные богатства. Комплексная характеристика одной из стран (по выбору).

Историко-культурный регион «Восточная Азия». Географическое положение, страны региона. Своеобразие природы. Этнический и религиозный состав населения. Природные богатства. Комплексная характеристика Китая.

Комплексная характеристика страны.

Историко-культурный регион «Юго-Восточная Азия». Многообразие стран. Особенности географического положения групп стран. Своеобразие природы стран. Природные богатства. Сложный этнический состав населения. Комплексная характеристика Индонезии. Практическая работа №12.

Раздел 5. Природа Земли и человек (2 ч).

Этапы взаимодействия человека и природы. Виды природных ресурсов. Нарушение природного равновесия.

Понятие «природопользование». Рациональное и нерациональное природопользование. Качество окружающей среды.

Изменение задач географической науки во времени. Методы географической науки.

3. Тематическое планирование, в том числе с учетом рабочей программы воспитания.


№ урока	Дата по плану	Дата фактическая	Наименование разделов / тем уроков	Кол – во часов
			Введение.	2 часа
1			Введение. Что такое страноведение.	1
2			Источники географических знаний. Пр.р.№1.	1
			Современный облик планеты Земля.	3 часа
3			Происхождение материков и впадин океанов.	1
4			Географическая среда - земное окружение человеческого общества.	1
5			Разнообразие природы Земли. Широтная зональность и высотная поясность.	1
			Население Земли	4 часа
6			Расселение людей. Численность населения Земли.	1
7			Особенности расселения людей. Сельское и городское население.	1
8			Народы мира, разнообразие стран.	1
9			Религии мира и культурно-исторические регионы.	1
			Главные особенности природы Земли. Рельеф Земли.	19 часов
			Рельеф Земли.	4 часа
10			Планетарные формы рельефа.	1
11			Закономерности размещения крупных форм рельефа и месторождений полезных ископаемых.	1
12			Преобразование рельефа в результате хозяйственной деятельности людей.	1
13			Обобщение по теме "Рельеф Земли"	1
			Климат Земли.	4 часа
14			Климатообразующие факторы.	1
15			Климатические пояса.	1
16			Климат и человек.	1
17			Обобщение по теме "Климаты Земли"	1
			Вода на Земле.	3 часа
18			Мировой океан - главная часть гидросферы.	1
19			Воды суши. Закономерности их питания и режима.	1
20			Изменение вод суши под влиянием хозяйственной деятельности.	1

			Природные зоны.	3 часа
21			Важнейшие природные зоны экваториального, субэкваториальных и тропических поясов.	1
22			Природные зоны субтропических поясов.	1
23			Важнейшие природные зоны умеренных, субполярных и полярных поясов.	1
			Самые крупные природные комплексы Земли - материки и океаны.	2 часа
24			Особенности природы и населения южных материков.	1
25			Особенности природы и населения северных материков.	1
			Океаны.	3 часа
26			Природа Тихого и Индийского океанов. Виды хозяйственной деятельности в океанах.	1
27			Природа Атлантического и Северного Ледовитого океанов. Виды хозяйственной деятельности в океанах.	1
28			Подведение итогов изучения раздела "Главные особенности изучения природы земли"	1
			Материки и страны.	37 часов
			Африка.	7 часов
29			Особенности природы Африки. Пр.р. №2.	1
30			Население и политическая карта Африки. Пр.р. №3.	1
31			Северная Африка. Египет.	1
32			Западная и Центральная Африка. Нигерия.	1
33			Восточная Африка. Эфиопия.	1
34			Южная Африка. ЮАР.	1
35			Обобщающий урок по теме "Африка"	1
			Австралия и Океания.	3 часа
36			Особенности природы Австралии. Пр.р. №4.	1
37			Австралийский союз (Австралия)	1
38			Океания	1
			Южная Америка.	5 часов
39			Южная Америка. Особенности природы. Пр.р. №5.	1
40			Население и политическая карта. Пр.р. №6.	1
41			Внеандийский восток. Бразилия.	1
42			Аргентина	1
43			Андский Запад. Перу, Чили, Венесуэла. Пр.р	1

			№7.	
			Антарктида.	1 час
44			Антарктида. Особенности природы.	1
			Северная Америка.	4 часов
45			Северная Америка. Особенности природы. Пр.р. №8.	1
46			Соединённые Штаты Америки.	1
47			Канада.	1
48			Средняя Америка. Мексика. Пр.р. №9.	1
			Евразия.	17 часов
49			Основные черты природы Евразии. Население материка. Пр.р. №10.	1
50			Северная Европа. Швеция и Норвегия. Пр.р.№11.	1
51			Финляндия. Дания. Исландия.	1
52			Западная Европа. Великобритания и Ирландия. Нидерланды.	1
53			Бельгия. Германия. Австрия.	1
54			Франция. Швейцария.	1
55			Восточная Европа. Польша. Страны Балтии.	1
56			Белоруссия. Украина, Молдова	1
57			Чехия. Словакия. Венгрия. Румыния. Болгария.	1
58			Южная Европа. Испания. Португалия. Италия.	1
59			Греция и Балканские страны.	1
60			Страны Юго - Западной Азии. Пр.р. №12.	1
61			Юго - западная Азия. Иран и Афганистан. Южная Азия. Индия.	1
62			Страны Центральной Азии.	1
63			Восточная Азия. Китай. Япония.	1
64			Юго - Восточная Азия. Индонезия.	1
65			Подведение итогов изучения северных материков.	1
			Природа Земли и человек.	1 час
66			Природа - основа жизни людей. Изменение природы человеком. Роль географической науки в рациональном использовании природы.	1

Муниципальное образование «Николаевский район» Ульяновской области
МБОУ Татарско-Сайманская СШ

РАССМОТРЕНО
на заседании ШМО учителей
естественно-научного цикла
учитель географии

 Булатова Г.Р.

ФИО

Протокол №1

от "28" августа 2023 г.

СОГЛАСОВАНО
Заместитель директора по УВР

 Иванова Н.Ш.

ФИО

Протокол № 1

от "28" августа 2023 г.

УТВЕРЖДЕНО
И.о. директора школы

 Измайлова Т.С.

Приказ № 136

от "28" августа 2023 г.



РАБОЧАЯ ПРОГРАММА

учебного предмета
«География»
для 8 класса основного общего образования
на 2023-2024 учебный год

Составитель: Булатова Гульсиня Ряшитовна
учитель географии

1. Планируемые результаты освоения учебного предмета (географии)

Личностные результаты, с учетом рабочей программы воспитания:

- воспитание российской гражданской идентичности: патриотизма, любви и уважения к Отечеству, чувства гордости за свою Родину;
- формирование ответственного отношения к учению, готовности и способности учащихся к саморазвитию и самообразованию на основе мотивации к обучению и познанию;
- формирование личностных представлений о целостности природы;
- развитие морального сознания и компетентности в решении нравственных чувств и нравственного поведения, осознанного и ответственного отношения к собственным поступкам;
- формирование коммуникативной компетентности в общении и сотрудничестве со сверстниками, старшими и младшими в процессе образовательной, общественно полезной, учебно – исследовательской, творческой и других видов деятельности;
- формирование ценности здорового и безопасного образа жизни; усвоения правил индивидуального и коллективного безопасного поведения в чрезвычайных ситуациях, угрожающих жизни и здоровью людей;
- формирование экологического сознания на основе признания ценности жизни во всех ее проявлениях и необходимости ответственного, бережного отношения к окружающей среде и рационального природопользования
- развитие эмоционально – ценностного отношения к природе, эстетического сознания через освоение художественного наследия народов России и мира, творческой деятельности эстетического характера

– **Предметные результаты обучения**

– Учащийся должен *уметь*:

- объяснять влияние природных условий на жизнь, здоровье и хозяйственную деятельность людей;
- объяснять изменение природы под влиянием деятельности человека;
- объяснять значение географической науки в изучении и преобразовании природы, приводить соответствующие примеры.

– **Метапредметные результаты обучения**

– Учащийся должен *уметь*:

- ставить учебные задачи;
- вносить изменения в последовательность и содержание учебной задачи; выбирать наиболее рациональную последовательность выполнения учебной задачи;
- планировать и корректировать свою деятельность в соответствии с ее целями, задачами и условиями;
- оценивать свою работу в сравнении с существующими требованиями;
- классифицировать информацию в соответствии с выбранными признаками;

- сравнивать объекты по главным и второстепенным признакам;
- систематизировать информацию;
- структурировать информацию;
- формулировать проблемные вопросы, искать пути решения проблемной ситуации;
- владеть навыками анализа и синтеза;
- искать и отбирать необходимые источники информации;
- использовать информационно-коммуникационные технологии на уровне общего пользования, включая поиск, построение и передачу информации, презентацию выполненных работ на основе умений безопасного использования средств информационно-коммуникационных технологий и сети Интернет;
- представлять информацию в различных формах (письменной и устной) и видах;
- работать с текстом и вне текстовыми компонентами: составлять тезисный план, выводы, конспект, тезисы выступления, переводить информацию из одного вида в другой (текст в таблицу, карту в текст и т. п.);
- использовать различные виды моделирования, исходя из учебной задачи;
- создавать собственную информацию и представлять ее в соответствии с учебными задачами;
- составлять рецензии, аннотации;
- выступать перед аудиторией, придерживаясь определенного стиля при выступлении;
- вести дискуссию, диалог;
- находить приемлемое решение при наличии разных точек зрения.

2.СОДЕРЖАНИЕ УЧЕБНОГО ПРЕДМЕТА

География России. Природа. Население. 8 КЛАСС

Введение. (1 ч) Что и с какой целью изучают в курсе «География России»

Географическое положение и формирование государственной территории РФ (13 ч)

Географическое положение России (9ч)

Понятие «географическое положение». Виды географического положения: природно-географическое (физико-географическое), математико-географическое, экономико-географическое, транспортно-географическое, геополитическое, этнокультурное, эколого-географическое, историко-географическое положение.

Уровни географического положения. Отрицательные и положительные аспекты географического положения их влияние на природу, хозяйство и жизнь населения. Государственная территория Российской Федерации (суша, внутренние и территориальные воды, воздушное пространство и недра. Типы и виды государственных границ России.

Особенности сухопутных и морских границ . Государственное устройство и территориальное деление РФ. Различия во времени на территории России. Понятия «поясное время», «местное время». Декретное время. Роль в хозяйстве и жизни людей.

Практические работы

№1 Наносить на контурную карту пограничные государства России, страны СНГ. №2. Обозначать на контурной карте страны — члены НАТО, ЕС, АТЭС. №3. Обсуждать роль природы России в поддержании равновесия природной среды в Северном полушарии. №4 Обозначать на контурной карте сухопутные и морские границы РФ, крупнейшие морские порты России. №5 . Решать задачи на определение поясного(зонального) времени.

История заселения, освоения и исследования территории России (4 часа)

Колонизация севера и востока Русской равнины восточными славянами. Военные и торговые походы славян в IX–XI вв. Русские княжества в XII–XIII вв., путешествия и открытия новгородцев. Освоение и заселение новых земель в XIV–XVII вв. Московское государство в XIV–XVI вв.: дальнейшее освоение, Европейского Севера, монастырская колонизация. Географические открытия и освоение Сибири и Дальнего Востока в XVII в. Территориальные изменения в XVIII–XIX вв. Заселение и хозяйственное освоение территории России в XVIII–XIX вв. Территориальные изменения и географическое изучение России в XX в. Освоение Арктики. Современные географические исследования. Методы получения, обработки, передачи и представления географической информации

Практические работы.

№6. Начать заполнять в тетради таблицы «Отечественные путешественники и их вклад в развитие географических знаний о территории России».

Природа России (31 ч)

Рельеф, геологическое строение и минеральные ресурсы (6 ч)

Особенности рельефа как результат геологической истории формирования территории, геологическое летоисчисление, геологическая карта. Основные

тектонические структуры (платформы и складчатые области); тектоническая карта. Крупнейшие равнины и горы. Зависимость размещения крупных форм рельефа и полезных ископаемых от строения земной коры. Минеральные ресурсы и проблемы их рационального использования. Развитие форм рельефа под влиянием внутренних и внешних процессов. Современные рельефообразующие природные процессы. Опасные природные явления в литосфере. Влияние литосферы и рельефа на жизнь и хозяйственную деятельность людей. Изменение рельефа в результате хозяйственной деятельности людей. Изменение рельефа человеком.

Практические работы.№7 Определять особенности рельефа региона проживания, выявлять техногенные формы рельефа.

Климат и агроклиматические ресурсы (6 ч)

Факторы формирования климата на территории страны; солнечная радиация и радиационный баланс. Воздушные массы, атмосферные фронты, циклоны и антициклоны, синоптическая карт. Изучение климатических явлений с помощью аэрокосмических методов. Закономерности распределения температур воздуха и осадков по территории России; Коэффициент увлажнения. Климатические пояса и типы климатов на территории России, их краткая характеристика.

Агроклиматические ресурсы. Изменение климата под влиянием естественных и антропогенных факторов. Влияние климата на хозяйственную деятельность и здоровье людей. Опасные и неблагоприятные погодно-климатические явления. Мероприятия по охране атмосферного воздуха от загрязнения.

Практические работы.№8Прогнозировать по синоптической карте погоду на ближайшие сутки в различных пунктах (изменение температуры воздуха, возможность выпадения атмосферных осадков и др.).№9. Выявлять закономерности в распределении климатических показателей и объяснять их.№10.Определять тип климата по климатическим диаграммам .№11Характеризовать по климатическим картам климатические условия и тип климата региона проживания. .

Внутренние воды и водные ресурсы (6 ч)

Состав внутренних вод на территории страны. Роль внутренних вод в освоении территории и развитии хозяйства. Главные речные системы, водоразделы, океанские бассейны. Распределение рек по бассейнам океанов. Зависимость речной сети от рельефа и климата Понятия «годовой сток»,

«падение и уклон рек». Основные показатели жизни рек: понятие «режим реки», межень, паводок, половодье. Густота речной сети. Важнейшие озёра, их происхождение. Болота. Подземные воды. Ледники. Многолетняя мерзлота. Неравномерность размещения водных ресурсов по территории страны. Хозяйственное использование и охрана водных ресурсов. Стихийные явления, связанные с водами.

Практические работы.

№12. Составлять характеристику одной из крупных рек страны (или региона проживания) по плану.

Почвы и почвенные ресурсы (3ч)

Почва как особое природное образование. Плодородие — важнейшее свойство почвы. Условия почвообразования. Закономерности распространения почв на территории страны. Почвенная карта России. Почвенные ресурсы. Изменение свойств почв в процессе их хозяйственного использования. Меры по сохранению плодородия почв.

Практические работы.

№13 Ализ почвенной карты.

Растительный и животный мир. Биологические ресурсы (2ч)

Растительный покров России, зона растительности. Животный мир. Биологических ресурсов. Меры по охране животного и растительного мира

ПРИРОДА УЛЬЯНОВСКОЙ ОБЛАСТИ (8 ч.)

Географическое положение Ульяновская область. Географическое положение на карте страны. Площадь территории, конфигурация, протяженность по основным направлениям. Выделение главных географических объектов. Влияние географического положения на особенности развития области. Определение по картам местоположения области и своего населенного пункта. Виды карт: топографические, географические, туристические. План своей местности. Ориентирование на местности с помощью карты, компаса, местных признаков, по солнцу, звездам. Географы исследователи. Симбиряне - путешественники.

Практические работы.

Определение по картам географических координат своего края.

Обозначение на контурной карте области местоположения своего населенного пункта по географическим координатам и физико-географического положения области. Построение плана местности пришкольного участка.

Рельеф Ульяновской области. Общая характеристика поверхности территорий области и её геологическое строение. Основные формы рельефа своей территории, их происхождение и изменение. Местные горные породы и полезные ископаемые. Главные месторождения. Влияние рельефа местности на условия жизни, хозяйственную деятельность людей, на особенности природы. Минеральные ресурсы Ульяновской области и проблемы их рационального использования. Опасные явления, связанные с особенностями рельефа, причины их проявления и меры предотвращения. **Практические работы.** *Измерение относительной высоты местности. Знакомство с горными породами своей местности. Классификация полезных ископаемых. Составление коллекции “Горные породы и полезные ископаемые моей местности”.*

Климат Ульяновской области. Климатообразующие факторы. Тип климата и его особенности. Климатические показатели. Характеристика сезонов года. Местные признаки погоды и ее прогноз. Предсказания погоды. Приборы для метеорологических наблюдений и правила их использования. Агроклиматические ресурсы. Влияние климата на условия жизни и виды хозяйственной деятельности жителей населенного пункта. **Практические работы.** *Обработка метеорологических наблюдений: составление графика температуры воздуха, розы ветров, диаграмм осадков. Экскурсия -практикум в музей «Метеорологическая станция Симбирска».*

Внутренние воды. Основные речные системы, озера, пруды, болота, подземные воды, источники. Питание и режим рек. Распространение опасных явлений, связанных с водами, причины их проявления и меры предотвращения. Проблемы малых рек. Хозяйственное использование внутренних вод и их охрана. Природные памятники гидросферы. **Практические работы.**

Обозначение на контурной карте водных объектов. *Характеристика реки (озера, болота) по плану. Определение речной системы и составление схемы местных рек. Творческая работа: Выявление источников загрязнения вод своей местности, родники и их обустройство.*

Почвенный покров Ульяновской области. Почва как особое природное

образование. Плодородие – важнейшее свойство почвы. Условия образования почв разных типов Ульяновской области. Почвы своей местности. Степень использования земель. Виды почвенной эрозии. Пути сохранения плодородия и охрана почв. **Практические работы. Составление проекта по повышению плодородия и улучшению почв своей местности.**

Растительный и животный мир Ульяновской области. Растительный мир Ульяновской области. Видовой состав и его описание. Особенности произрастания растительности, ее использование в жизни людей. Охрана растительности своей местности. Животный мир. Разнообразие видового состава. Животный мир антропогенных регионов. Охрана животного мира своей местности. Особо охраняемые территории Ульяновской области: заказники, памятники природы, рекреационные зоны. Красная книга Ульяновской области: исчезающие виды животных и растений.

Практические работы. Экскурсия в природу с целью зарисовки и описания отдельных видов растений и животных. Отражение природы в поэзии, песнях, музыке и изобразительном искусстве. Составление проекта «Краснокнижные животные и растения моей местности».

Природные зоны. Природные зоны области, их особенности. Проявление широтной зональности. Охраняемые природные территории и их типы, проблемы их сохранения.

Практические работы. Характеристика одной из природных зон своей местности. Творческая работа: Ландшафтные памятники

Население Ульяновской области

Численность населения. Особенности расселения. Половозрастной состав. Национальный состав, характерные черты. Распространенные религии. Основные демографические процессы: продолжительность жизни, проблемы естественного прироста населения, здоровье, Трудовые ресурсы и занятость населения. Направления и типы миграции. Города и посёлки городского типа.

Практические работы. Работа с картой «Определение плотности населения и особенностей размещения населения»; Составление и анализ диаграммы “Половозрастной состав населения населенного пункта”, «Динамика численности населения»; Характеристика населения своего населённого пункта.

Природные различия на территории России (10ч.)

Природные территориальные комплексы (ПТК) на территории России как результат развития географической оболочки. Зональные и аazonальные ПТК. Физико-географическое районирование территории России; крупные природные районы. Высотная поясность и её проявления на территории России. Широтная зональность. Роль Докучаева В.В и Берга Л.С. В создании учения о ПЗ. Природная зона как особый

природный комплекс: взаимосвязь и взаимообусловленность её компонентов. Характеристика природных зон арктических пустынь, тундры и лесотундры, тайги смешанных и широколиственных лесов, степей, полупустынь, пустынь. Хозяйственная деятельность человека и экологические проблемы. Высотная поясность. Природно-хозяйственные различия морей. Особо охраняемые природные территории и объекты Всемирного природного наследия на территории России

Практические работы. №15. Анализировать карту природных зон. №16. Обозначать на контурной карте названия морей, омывающих территорию России. №17. Составлять характеристику одного из морей России

Население России(9ч.)

Человеческий потенциал — главное богатство страны. Численность населения России, её динамика. Естественный прирост и факторы, влияющие на его изменения. Демографические кризисы и потери населения России в XX в.

Типы воспроизводства населения в России. Механический (миграционный) прирост населения. Половой и возрастной состав населения. Демографические проблемы в России. Основные языковые семьи (индоевропейская, алтайская, кавказская, уральская) и группы народов России, их размещение. Культурно-исторические особенности народов России. Разнообразие религиозного состава населения России: христианство, ислам, буддизм (ламаизм), традиционные верования (шаманизм, тотемизм, родовые культы), иудаизм. География основных религий на территории страны. Межнациональные проблемы и их география. Особенности урбанизации в России. Крупнейшие города и городские агломерации, их типы, роль в жизни страны. Социально-экономические и экологические проблемы в крупных городах. Географические особенности расселения сельского населения. Влияние природных условий на типы сельских поселений. Современные социальные проблемы малых городов и сёл. Миграции населения. Причины, типы и направления миграций. Основная полоса расселения, зона Севера. Понятия «экономически активное

население» и «трудовые ресурсы» Неравномерность в обеспечении трудовыми ресурсами различных территорий страны, роль в развитии и размещении хозяйства. Проблема занятости населения и пути её решения. Проблема формирования и эффективного функционирования человеческого капитала

Практические работы.

№18. Определять особенности размещения крупных народов России. №19. Обозначать на контурной карте города - миллионники РФ. №20. Определять и сравнивать показатели соотношения городского и сельского населения в разных частях страны по статистическим материалам.

Природный фактор в развитии России. (1 ч)

Влияние природы на развитие общества. Природные ресурсы. Природно-ресурсный потенциал России. Повторение и обобщение раздела "Природный фактор в развитии России"

Практические работы №21, №22.

3. Тематическое планирование, , в том числе с учетом рабочей программы воспитания.


№ урочка	Дата по плану	Дата фактическая	Наименование разделов / тем уроков	Кол – во часов
			Введение.	1 час
1			Введение в курс "География России"	1
			Географическое положение и формирование государственной территории РФ.	13 часов
			Географическое положение России.	9 часов
2			Географическое положение и его виды.	1
3			Размеры территории и природно-географическое положение России.	1
4			Экономико-географическое и транспортно-географическое положение России. Пр.р. №1	1
5			Геополитическое, этнокультурное и эколого-географическое положение России. Пр.р. №2, Пр.р. №3.	1


6			Государственная территория России. Типы российских границ.	1
7			Сухопутные и морские границы России. Пр.р. №4.	1
8			Различия во времени на территории России. Пр.р. №5.	1
9			Государственное устройство и территориальное деление Российской Федерации.	1
10			Повторение и обобщение раздела "Географическое положение России".	1
			История заселения, освоения и исследования территории России.	4 часа
11			Заселение и освоение территории России в 9-17вв. Пр.р. №6.	1
12			Заселение и хозяйственное освоение территории России в 18-19вв.	1
13			Географическое исследование территории России в 18-19вв.	1
14			Территориальные изменения и географическое изучение России в 20в.	1
			Природа России.	31 час
			Рельеф, геологическое строение и минеральные ресурсы.	6 часов
15			Геологическая история.	1
16			Развитие земной коры.	1
17			Рельеф и полезные ископаемые России и их зависимость от строения земной коры.	1
18			Зависимость рельефа от внешних геологических процессов.	1
19			Литосфера. Рельеф. Человек. Пр.р.№7.	1
20			Обобщающее повторение раздела "Рельеф, геологическое строение и минеральные ресурсы"	1
			Климат и агроклиматические ресурсы.	6 часов
21			Условия формирования климата.	1
22			Движение воздушных масс. Пр.р. №8.	1
23			Закономерности распределения тепла и влаги. Пр р.№9.	1
24			Климатические пояса и типы климатов. Пр.р. №10, Пр.р. №11.	1
25			Климат и человек.	1
26			Обобщающее повторение раздела "Климат и агроклиматические ресурсы".	1

			Внутренние воды и водные ресурсы.	6 часов
27			Состав внутренних вод. Реки, их зависимость от рельефа.	1
28			Зависимость речной сети от климата. Пр.р. №12.	1
29			Озёра. Болота. Ледники. Подземные воды.	1
30			Многолетняя мерзлота.	1
31			Водные ресурсы. Воды и человек.	1
32			Повторение и обобщение темы "Внутренние воды и водные ресурсы"	1
			Почвы и почвенные ресурсы.	3 часа
33			Почва как особое природное образование.	1
34			Главные типы почв и их размещение по территории России. Пр.р. №13.	1
35			Почвенные ресурсы. Почвы и человек. Пр.р. №14.	1
			Растительный и животный мир. Биологические ресурсы.	2 часа
36			Растительный и животный мир.	1
37			Биологические ресурсы.	1
			Природа Ульяновской области.	8 часов
38			Географическое положение Ульяновской области.	1
39			Рельеф Ульяновской области.	1
40			Минеральные ресурсы Ульяновской области.	1
41			Климат Ульяновской области.	1
42			Внутренние воды.	1
43			Почвенный покров Ульяновской области.	1
44			Растительный и животный мир Ульяновской области. Природные зоны.	1
45			Население Ульяновской области.	1
			Природные различия на территории России.	10 часов
46			Природные комплексы	1
47			Природное районирование. Природная зона как особый природный комплекс. Пр.р. №15.	1
48			Северные безлесные природные зоны.	1
49			Лесные зоны. Тайга.	1
50			Смешанные и широколиственные леса.	1
51			Южные безлесные зоны: степи, полупустыни и пустыни.	1

52			Высотная поясность.	1
53			Моря как крупные природные комплексы.	2
54			Пр.р. №16.	
55			Природно-хозяйственное значение российских морей. Пр.р. №17.	1
56			Особо охраняемые природные территории России.	1
			Население России.	9 часов
57			Численность и воспроизводство населения России.	1
58			Половой и возрастной состав населения. Средняя продолжительность жизни.	1
59			Этнический и языковой состав населения России. Пр.р. №18.	1
60			Культурно-исторические особенности народов России. География основных религий.	1
61			Особенности урбанизации в России. Городское население. Пр.р. №19.	1
62			Сельские поселения. Особенности расселения сельского населения.	1
63			Миграции населения России.	1
64			Размещение населения России. Пр.р. №20.	1
65			Занятость населения.	1
			Природный фактор в развитии России.	1 час
66			Влияние природы на развитие общества. Природные ресурсы. Пр.р.№21. Природно-ресурсный потенциал России. Пр.р. №22.	1

Муниципальное образование «Николаевский район» Ульяновской области
МБОУ Татарско-Сайманская СШ

РАССМОТРЕНО
на заседании ШМО учителей
естественно-научного цикла
учитель географии
 Булатова Г.Р.
ФИО
Протокол №1
от "28" августа 2023 г.

СОГЛАСОВАНО
Заместитель директора по УВР
 Иванова Н.Ш.
ФИО
Протокол № 1
от "28" августа 2023 г.

УТВЕРЖДЕНО
И.о. директора школы
 Измайлова Т.С.
Приказ № 136
от "28" августа 2023 г.



РАБОЧАЯ ПРОГРАММА

учебного предмета
«География»
для 9 класса основного общего образования
на 2023-2024 учебный год

Составитель: Булатова Гульсиня Ряшитовна
учитель географии

1. Планируемые результаты освоения учебного предмета (географии)

Личностные результаты, с учетом рабочей программы воспитания:

- 1) воспитание патриотизма, уважения к Отечеству; осознание своей этнической принадлежности, знание истории, языка, культуры своего народа, своего края, основ культурного наследия народов России и человечества; усвоение гуманистических, демократических и традиционных ценностей многонационального российского общества; воспитание чувства ответственности и долга перед Родиной;
- 2) формирование ответственного отношения к учению, готовности и способности, обучающихся к саморазвитию и самообразованию, осознанному выбору и построению дальнейшей индивидуальной траектории образования, с учетом устойчивых познавательных интересов, развития опыта участия в социально значимом труде;
- 3) формирование целостного мировоззрения, соответствующего современному уровню развития науки и общества;
- 4) формирование осознанного, уважительного и доброжелательного отношения к другому человеку, его мнению, мировоззрению, культуре, языку, вере, гражданской позиции; готовности и способности вести диалог с другими людьми и достигать в нем взаимопонимания;
- 5) формирование коммуникативной компетентности в общении и сотрудничестве со сверстниками, детьми старшего и младшего возраста, взрослыми в процессе образовательной, общественно-полезной, учебно-исследовательской, творческой и других видов деятельности;
- 6) формирование основ экологической культуры.

Метапредметные результаты

- 1) умение самостоятельно определять цели своего обучения, ставить и формулировать для себя новые задачи в учебной и познавательной деятельности, развивать мотивы и интересы своей познавательной деятельности;
- 2) умение самостоятельно планировать пути достижения целей, осознанно выбирать наиболее эффективные способы решения учебных и познавательных задач;
- 3) умение соотносить свои действия с планируемыми результатами, осуществлять контроль своей деятельности в процессе достижения результата,

- определять способы действий в рамках предложенных условий и требований, корректировать свои действия в соответствии с изменяющейся ситуацией;
- 4) умение оценивать правильность выполнения учебной задачи, собственные возможности ее решения;
 - 5) владение основами самоконтроля, самооценки, принятия решений и осуществления осознанного выбора в учебной и познавательной деятельности;
 - 6) умение определять понятия, создавать обобщения, устанавливать аналогии, классифицировать, устанавливать причинно-следственные связи, строить логическое рассуждение, умозаключение и делать выводы;
 - 7) умение создавать, применять и преобразовывать знаки и символы, модели и схемы для решения учебных и познавательных задач;
 - 8) смысловое чтение;
 - 9) умение организовывать учебное сотрудничество и совместную деятельность с учителем и сверстниками; работать индивидуально и в группе; формулировать, аргументировать и отстаивать свое мнение;
 - 10) владение устной и письменной речью, монологической контекстной речью; планирование и регуляция своей деятельности;
 - 11) формирование и развитие компетентности в области использования информационно-коммуникативных технологий;
 - 12) формирование и развитие экологического мышления.

Предметные результаты

- 1) понимание роли и места географической науки в системе научных дисциплин, ее роли в решении современных практических задач человечества и глобальных проблем
- 2) формирование представления о современной географической научной картине мира и владение основами научных географических знаний;
- 3) умение работать с разными источниками географической информации и объяснять существенные признаки географических объектов и явлений;
- б) овладение элементарными практическими умениями применять приборы и инструменты для определения количественных и качественных характеристик компонентов географической среды;

7) формирование умений и навыков применять географические знания в повседневной жизни для объяснения и оценки разнообразных явлений и процессов, самостоятельного оценивания уровня безопасности окружающей среды, адаптации к условиям проживания на определенной территории, соблюдения мер безопасности в случае природных стихийных бедствий и техногенных катастроф;

8) умение вести наблюдения за объектами, процессами и явлениями географической среды, их изменениями в результате природных и антропогенных воздействий, оценивать их последствия.

2.Содержание учебного предмета.

Хозяйство России (25 ч)

Общая характеристика хозяйства России (4 ч). Исторические особенности формирования хозяйства России. Проблемы экономического развития России. Показатели, характеризующие уровень экономического развития. Современное хозяйство России, его задачи. Подразделение хозяйства на сектора, межотраслевые комплексы, отрасли. Виды предприятий и факторы их размещения. Отраслевая и функциональная структура экономики. Территориальная структура хозяйства. Место и роль хозяйства России в современной мировой экономике.

География отраслей и межотраслевых комплексов (21 ч)

Топливо-энергетический комплекс. Состав, место и значение комплекса в хозяйстве страны, связь с другими межотраслевыми комплексами. Топливо-энергетические ресурсы. Размещение основных топливных баз и районов потребления энергии. Топливо-энергетический баланс. Нефтяная и газовая промышленность. Основные районы добычи нефти и газа. Системы трубопроводов. Угольная промышленность. Способы добычи и качество угля. Хозяйственная оценка главных угольных бассейнов. Социальные и экологические проблемы угледобывающих регионов. Электроэнергетика. Типы электростанций, факторы и районы их размещения. Энергосистемы. Проблемы и перспективы развития комплекса. ТЭК и проблемы окружающей среды.

Металлургический комплекс. Состав, место и значение комплекса в хозяйстве страны, связь с другими межотраслевыми комплексами. Основные факторы размещения предприятий и главные металлургические базы страны. Черная металлургия. Традиционные и новые технологии получения проката. Типы предприятий чёрной металлургии и факторы их размещения. География чёрной металлургии России. Цветная металлургия, значение, отраслевой

состав. Основные черты географии металлургии лёгких и тяжёлых цветных металлов на территории страны. Проблемы и перспективы развития комплекса. Металлургия и проблемы охраны окружающей среды.

Химико-лесной комплекс. Состав, место и значение в экономике страны, связь с другими межотраслевыми комплексами. Главные факторы размещения предприятий химико-лесного комплекса. Роль химической промышленности в составе комплекса, отраслевой состав. Лесная промышленность: география ресурсов, отраслевой состав, факторы размещения предприятий. География химико-лесного комплекса: основные базы, крупнейшие химические и лесоперерабатывающие комплексы. Проблемы и перспективы развития комплекса. Химико-лесной комплекс и окружающая среда.

Машиностроительный комплекс. Состав, место и значение комплекса в хозяйстве страны, связь с другими межотраслевыми комплексами. Факторы размещения предприятий машиностроительного комплекса. География науко-, трудо - и металлоёмких отраслей. Основные районы и центры на территории России. Особенности размещения предприятий основных отраслей военно-промышленного комплекса. Проблемы и перспективы развития комплекса. Машиностроительный комплекс и окружающая среда.

Агропромышленный комплекс. Состав, место и значение комплекса в хозяйстве страны, связь с другими межотраслевыми комплексами. Факторы размещения и типы предприятий АПК. Сельское хозяйство: отраслевой состав. Виды земельных угодий. Зональная и пригородная специализация отраслей сельского хозяйства. Главные районы размещения земледелия и животноводства. Пищевая и лёгкая промышленность: отраслевой состав, основные районы и центры размещения. Проблемы и перспективы развития комплекса. АПК и окружающая среда.

Инфраструктурный комплекс. Состав, место и значение инфраструктурного комплекса в хозяйстве страны, связь с другими межотраслевыми комплексами. Влияние транспорта на размещение населения и хозяйства России. Особенности разных видов транспорта. Важнейшие транспортные магистрали и узлы на территории страны. Виды связи, их значение в современном хозяйстве страны, размещение. Социальная инфраструктура: отраслевой состав, значение, диспропорции в размещении. Научный комплекс: особенности размещения главных научных центров, значение в хозяйстве, перспективы развития. Проблемы и перспективы развития инфраструктурного комплекса. Влияние комплекса на окружающую среду.

Экологический потенциал России. Экологические проблемы на территории России. Источники загрязнения окружающей среды и меры по сохранению ее

качества на территории страны. Мониторинг экологической ситуации. Экологический потенциал России, его региональное и глобальное значение.

Природно-хозяйственные регионы России (34 ч)

Принципы выделения регионов на территории страны (2 ч). Виды районирования территории России. Различия территорий по условиям и степени хозяйственного освоения. Зона Севера и основная зона. Что такое природно-хозяйственные регионы. Крупные природно-хозяйственные регионы на территории страны: Север и Северо-Запад, Центральная Россия, Поволжье, юг европейской части страны, Урал, Сибирь и Дальний Восток.

Общая комплексная характеристика европейской части России (1 ч). Особенности географического положения, природы, истории, населения и хозяйства регионов европейской части России. Природный, человеческий и хозяйственный потенциал макрорегиона, его роль в жизни страны.

Центральная Россия (3 ч). Преимущества столичного, соседского и транспортного положения. Высокая степень освоенности региона. Центральная Россия — историческое, политическое, экономическое, культурное, религиозное ядро Российского государства. Состав региона. Основные черты природы и природные факторы развития территории: равнинность территории, неравномерность размещения полезных ископаемых, благоприятность климатических условий для жизни человека и развития земледелия, наличие крупных равнинных рек, преобладание лесных ландшафтов. Основные природные ресурсы: минеральные (железные руды КМА, фосфориты Кировской области), лесные и рекреационные. Дефицит большинства видов природных ресурсов. Высокая численность и плотность населения, преобладание городского населения. Крупные города и городские агломерации. Социально-экономические проблемы сельской местности и древних русских городов. Культурно-исторические и архитектурные памятники. Ареалы старинных промыслов.

Концентрация в регионе научно-производственного и кадрового потенциала. Специализация хозяйства на наукоёмких и трудоёмких производствах, возможности развития высоких технологий. Достаточно высокий уровень развития социальной инфраструктуры. Наличие продуктивных сельскохозяйственных угодий страны. Развитие пригородного сельского хозяйства. Социальные, экономические и экологические проблемы региона.

Внутрирегиональные различия. Московский столичный регион.

Европейский Север (3 ч). Состав региона. Специфика географического положения региона. Влияние геополитического и соседского положения на особенности развития региона на разных исторических этапах.

Основные черты природы и природные факторы развития территории: разнообразие рельефа, богатство минеральными ресурсами, влияние морских акваторий на климат региона, избыточное увлажнение территории, богатство внутренними водами, неблагоприятные условия для развития земледелия. Различия природных условий и ресурсов Кольско-Карельского и Двинско-Печорского Севера. Этнический и религиозный состав, культурно-исторические особенности, расселение населения региона. Города региона. Специализации хозяйства региона: развитие ТЭК, металлургии, химико-лесного комплекса. Роль морского транспорта и проблемы развития портового хозяйства. Потенциал региона для развития туристско-экскурсионного хозяйства. Экономические, социальные и экологические проблемы.

Северо-Запад (3 ч). Состав региона. Особенности географического положения в разные исторические периоды, роль региона в осуществлении связей с мировым сообществом. Особенности географического положения Калининградской области. Особенности природы и природные факторы развития территории Северо-Запада: чередование низменностей и возвышенностей, следы древнего оледенения, влияние приморского положения на умеренность климата, избыточное увлажнение и богатство региона внутренними водами. Местное значение природных ресурсов. Новгородская Русь — район древнего заселения. Старинные русские города — культурно-исторические и туристические центры. Высокая плотность и преобладание городского населения. Санкт-Петербург — северная столица России, его роль в жизни региона. Влияние природных условий и ресурсов на развитие хозяйства территории. Слабое развитие сельского хозяйства. Отрасли специализации разных областей района: судостроение, станкостроение, приборостроение, отрасли ВПК, туристско-экскурсионное хозяйство. Крупнейшие порты и проблемы портового хозяйства. Свободная экономическая зона «Янтарь» и её перспективы.

Экономические, социальные и экологические проблемы региона.

Поволжье (3 ч). Состав региона. Этапы хозяйственного освоения и заселения. Географическое положение в восточной и юго-восточной частях Русской равнины.

Основные черты природы и природные факторы развития территории: разнообразие рельефа, возрастание континентальности климата, разнообразие природных зон, плодородие почв. Волга — природная ось региона. Природные ресурсы региона: агроклиматические, почвенные, водные, гидроэнергетические, минеральные. Благоприятность природных условий для жизни и хозяйственной деятельности населения.

Многонациональный и многоконфессиональный состав населения, культурно-исторические особенности народов Поволжья. Роль Волги в расселении населения и территориальной организации хозяйства. Волжские города-миллионники и крупные города. Современная специализация хозяйства региона: развитие отраслей нефтегазохимического, машиностроительного и агропромышленного комплексов. Гидроэнергетика. Рыбоперерабатывающая промышленность и проблемы рыбного хозяйства Волго-Каспийского бассейна. Водный и трубопроводный транспорт, их влияние на природу региона.

Основные экономические, социальные и экологические проблемы.

Юг европейской части страны (3 ч). Состав региона. Особенности географического положения региона. Основные этапы хозяйственного освоения и заселения. Особенности природы и природные факторы развития территории: изменение рельефа, климата, особенностей внутренних вод, почвенно-растительного покрова с запада на восток и с подъёмом в горы. Природные ресурсы региона: агроклиматические, почвенные и кормовые. Благоприятные природные условия для жизни, развития сельского и рекреационного хозяйства.

Высокая плотность и неравномерность размещения населения. Пестрота национального и религиозного состава населения, исторические корни межнациональных проблем. Культурно-исторические особенности коренных народов гор и предгорий, донских и терских казаков. Преобладание сельского населения. Крупные города.

Современные отрасли специализации: сельскохозяйственное, транспортное и энергетическое машиностроение, цветная металлургия, топливная промышленность. Ведущая роль отраслей агропромышленного комплекса. Проблемы развития АПК. Возрастание роли рекреационного хозяйства.

Экономические, экологические и социальные проблемы региона.

Урал (3 ч). Особенности географического положения региона. Основные этапы заселения и хозяйственного освоения. Состав региона. Особенности природы и природные факторы развития территории: различия тектонического строения, рельефа, минеральных ресурсов Предуралья, Урала и Зауралья. Проявления широтной зональности и высотной поясности на территории региона. Природные ресурсы. Многонациональность населения региона. Культурно-исторические особенности народов Урала, ареалы народных промыслов. Высокий уровень урбанизации. Крупные города и их проблемы. Влияние географического положения, природных условий и

географии месторождений полезных ископаемых на расселение населения и размещение промышленности.

Урал — старейший горнодобывающий район России. Основные отрасли специализации: горнодобывающая, металлургия, химическая промышленность, машиностроение, ВПК. Экономические, экологические и социальные проблемы региона.

Общая комплексная характеристика Азиатской части России (1 ч). Особенности географического положения, природы, истории, населения и хозяйства азиатской части России. Природный, человеческий и хозяйственный потенциал макрорегиона, его роль в жизни страны.

Сибирь (2 ч). Географическое положение региона. Общие черты природы. Отличие природных зон Сибири от аналогичных европейских. Великие сибирские реки. Богатство природных ресурсов региона и легкоранимая природа. Проникновение русских в Сибирь. Первые сибирские города-остроги, земледельческая колонизация. Сибирские казаки. Коренное население Сибири: традиции, религии, проблемы малочисленных народов. Адаптация коренного и русского населения к суровым природным условиям региона.

Слабая степень изученности и освоенности Сибири. Диспропорции в площади региона и численности его населения, низкая средняя плотность. Разнообразие современных форм расселения. Соотношение городского и сельского населения. Влияние природных и экономических условий на особенности размещения населения.

Хозяйство ГУЛАГа, формирование старых и молодых ТПК. Современная стратегия освоения сибирских территорий. Разнообразие условий и степени хозяйственного освоения территории. Региональные различия на территории Сибири.

Западная Сибирь (2 ч). Состав территории. Своеобразие географического положения. Особенности природы и природные факторы развития территории: равнинный рельеф, континентальный климат, обилие внутренних вод и сильная заболоченность территории, проявление широтной зональности природы от тундр до степей.

Богатство и разнообразие природных ресурсов: топливные, лесные, кормовые, пушные, водные, рыбные.

Специализация хозяйства — нефтегазохимический комплекс. Особенности его структуры и размещения. Крупнейшие российские нефтяные и газовые компании. Система трубопроводов и основные направления транспортировки

нефти и газа. Теплоэнергетика, лесная и рыбная промышленность, машиностроение.

Влияние природных условий на жизнь и быт человека. Коренные народы: ненцы, ханты, манси, особенности их жизни и быта, основные занятия. Экономические, экологические и социальные проблемы региона.

Внутрирайонные различия.

Восточная Сибирь (3 ч). Состав территории. Своеобразие географического положения. Особенности природы и природные факторы развития территории: разнообразие тектонического строения и рельефа, резко континентальный климат, распространение многолетней мерзлоты и лиственничной тайги. Природные ресурсы: минеральные, водные, гидроэнергетические, лесные, кормовые. Низкая численность и плотность населения, проблемы трудовых ресурсов. Коренные народы, особенности их жизни и быта. Слабое развитие инфраструктуры. Очаговый характер размещения хозяйства. Развитие первичных добывающих отраслей.

Внутрирайонные различия. Экономические, экологические и социальные проблемы региона.

Южная Сибирь (3 ч). Состав территории. Своеобразие географического положения.

Особенности природы и природные факторы развития территории: горно-котловинный рельеф, сформированный новейшими поднятиями и речной эрозией, области землетрясений, контрастность климатических условий, истоки крупнейших рек Сибири, современное оледенение, многолетняя мерзлота. Своеобразие растительного и животного мира региона: горная тайга, субальпийские и альпийские луга; степи котловин. Природные ресурсы: минеральные, агроклиматические, гидроэнергетические, водные, лесные, земельные, рекреационные.

Несоответствие между природными богатствами и людскими ресурсами, пути его решения. Неравномерность и мозаичность размещения населения. Уровень развития транспорта и его влияние на размещение населения.

Основные этносы региона. Соотношение городского и сельского населения. Старые и новые города. Крупнейшие культурно-исторические, научные, промышленные центры региона. Отрасли специализации: горнодобывающая, топливная, электроэнергетика, цветная и чёрная металлургия, лесная, химическая, машиностроение. Природные предпосылки для развития АПК, особенности его структуры и развития в экстремальных условиях. Основные

земледельческие районы. Экономические, экологические и социальные проблемы региона.

Внутрирайонные различия.

Дальний Восток (4 ч). Состав региона. Особенности географического положения. Этапы освоения и заселения территории. Особенности природы и природные факторы развития территории: геологическая молодость территории, преобладание гор, сейсмическая активность территории, муссонный климат, климатические контрасты между севером и югом территории, густота и полноводность рек, проявление широтной зональности и высотной поясности. Природные ресурсы: минеральные, рекреационные, биологические (рыба и морепродукты), лесные, на юге территории — почвенные и агроклиматические. Несоответствие площади территории и численности населения. Потребность в трудовых ресурсах. Неравномерность размещения населения. Крупные города. Миграции. Культурно-исторические особенности коренных народов Дальнего Востока.

Специализация района: горнодобывающая, топливная, лесная, целлюлозно-бумажная, рыбная отрасли. Вспомогательные отрасли: электроэнергетика, нефтепереработка, судоремонт. Слабое развитие сельского хозяйства. Особенности транспортной сети региона. Экономические, экологические и социальные проблемы региона.

Внутрирайонные различия.

Россия в современном мире (1 ч)

Место России среди стран мира. Характеристика исторических, экономических и этнокультурных связей России со странами СНГ. Памятники Всемирного культурного наследия на территории России. Международные экономические связи России, место в международном экономическом разделении труда.

География Ульяновской области (5ч)

Особенности ЭГП, природно-ресурсного потенциала области. Население области. Общая характеристика хозяйства Особенности хозяйства. Факторы размещение отраслей промышленности. Перспективы развития Ульяновской области.

3. Тематическое планирование, в том числе с учетом рабочей программы воспитания.

№ уро-ка	Дата по плану	Дата факти-ческая	Наименование разделов / тем уроков	Кол – во часов
			Хозяйство России. Общая характеристика хозяйства России.	4 часа
1			Введение.	1
2			Отраслевая структура хозяйства.	1
3			Территориальная структура хозяйства.	1
4			Особенности формирования хозяйства России.	1
			География отраслей и межотраслевых комплексов. Топливо-энергетический комплекс.	3 часа
5			Состав и значение топливно-энергетического комплекса.	1
6			Топливная промышленность. Пр.р.№1.	1
7			Электроэнергетика России.	1
			Металлургический комплекс.	3 часа
8			Состав и значение комплекса. Факторы размещения металлургических предприятий.	1
9			Чёрная металлургия.	1
10			Цветная металлургия. Пр.р.№2.	1
			Химико - лесной комплекс.	3 часа
11			Химико - лесной комплекс. Химическая промышленность.	1
12			Лесная промышленность. Пр.р.№3.	1
13			География химико - лесного комплекса.	1
			Машиностроительный комплекс.	2 часа
14			Состав и значение машиностроительного комплекса. Особенности размещения предприятий. Пр.р.№4.	1
15			Оборонно-промышленный комплекс.	1
			Агропромышленный комплекс.	3 часа
16			Состав и значение агропромышленного комплекса. Сельское хозяйство.	1

17			География растениеводства и животноводства.Пр.р.№5.	1
18			Пищевая и лёгкая промышленность.	1
			Инфраструктурный комплекс.	5 часов
19			Состав и значение инфраструктурного комплекса. Виды транспорта.	1
20			Сухопутный транспорт.	1
21			Водный и другие виды транспорта.	1
22			Связь.	1
23			Отрасли социальной инфраструктуры.	1
			Экологический потенциал России.	2 часа
24			Экологическая ситуация в России.	1
25			Обобщающий урок.	1
			Природно-хозяйственные регионы России. Районирование территории России.	1 час
26			Принципы выделения регионов на территории страны.	1
			Европейская часть России (Западный макрорегион)	1 час
27			Общая характеристика европейской части России.	1
			Центральная Россия.	3 часа
28			Географическое положение и основные черты природы Центральной России.	1
29			Население Центральной России.	1
30			Хозяйство Центральной России. Пр.р.№6.	1
			Европейский Север.	3 часа
31			Географическое положение и природа Европейского Севера.	1
32			Население Европейского Севера.	1
33			Хозяйство Европейского Севера. Пр.р.№7.	1
			Северо-Западный регион.	3 часа
34			Географическое положение и природа Северо-Западного региона.	1
35			Население Северо-Западного региона.	1
36			Хозяйство Северо-Западного региона. Пр.р.№8.	1

			Поволжский регион.	3 часа
37			Состав, географическое положение и особенности природы Поволжья.	1
38			Население Поволжья.	1
39			Хозяйство Поволжского региона. Пр.р.№9.	1
			Европейский Юг.	3 часа
40			Состав, географическое положение и особенности природы Европейского Юга.	1
41			Население Европейского Юга.	1
42			Хозяйство Европейского Юга. Пр.р.№10.	1
			Уральский регион.	3 часа
43			Состав, географическое положение и особенности природы Урала.	1
44			Население Урала.	1
45			Хозяйство Урала. Пр.р.№11.	1
			Азиатская часть России (Восточный макрорегион).	1 час
46			Общая характеристика азиатской части России.	1
			Сибирь.	2 часа
47			Общие черты природы Сибири.	1
48			Особенности заселения и хозяйственного освоения Сибири. Пр.р.№12.	1
			Западная Сибирь.	2 часа
49			Состав, географическое положение и особенности природы Западной Сибири.	1
50			Население, хозяйство Западной Сибири. Пр.р.№13.	1
			Восточная Сибирь.	
51			Состав, географическое положение и особенности природы Восточной Сибири.	1
52			Население и хозяйство Восточной Сибири. Пр.р.№14.	1
			Южная Сибирь.	3 часа
53			Состав, географическое положение и особенности природы Южной Сибири.	1
54			Хозяйственное освоение Южной Сибири.	1

			Пр.р.№15.	
55			Хозяйство Южной Сибири.	1
			Дальний Восток.	3 часа
56			Состав, географическое положение и особенности природы Дальнего Востока.	1
57			Хозяйственное освоение и население Дальнего Востока.	1
58			Хозяйство Дальнего Востока. Пр.р.№16.	1
			Россия в современном мире.	
59			Место России в мире. Пр.р.№17.	1
			География Ульяновской области.	5часо в
60			Особенности ЭГП, природно-ресурсного потенциала области. Население области. Пр.р.№18.	1
61			Общая характеристика хозяйства. Особенности хозяйства. Факторы размещения отраслей промышленности.	1
62			Машиностроение, топливная, лёгкая промышленность.	1
63			Общая характеристика АПК. Транспорт Ульяновской области.	1
64			Перспективы развития (будущее Ульяновской области).	1

